

ENTDECKE DEINE GESCHICHTE AUF [kroatien.hr](http://kroatien.hr)

# Camping

*Fülle dein Leben nicht mit Tagen, fülle deine Tage mit Leben.*

  
**KROATIEN**

*Voller Leben*







# Kroatien

*Camping*



---

# INHALTSVERZEICHNIS

WILLKOMMEN IN KROATIEN!	4
KROATIEN - PERFEKTE EUROPÄISCHE CAMPING-DESTINATION	9
NATURISMUS - CAMPINGURLAUB IM GEISTE EINER KROATISCHEN TOURISMSTRADITION	10
MOBILHEIME, BUNGALOWS UND APPARTEMENTS .... UND DAS IST NOCH NICHT ALLES! ISTRIN	11
ISTRIN	14
KVARNER	48
LIKA-KARLOVAC	72
DALMATIEN - REGION ZADAR	82
DALMATIEN - REGION ŠIBENIK	100
DALMATIEN - REGION SPLIT	110
DALMATIEN - REGION DUBROVNIK	124
DAS MITTLERE KROATIEN, SLAWONIEN, ZAGREB	136
MINI-CAMPINGPLÄTZE	142

In Kroatien ist es für Wohnwagen und Wohnmobile verboten und strafbar, auf freien Flächen außerhalb registrierter Campingplätze oder Parkplätze zu campen.

# Willkommen in Kroatien!

Kroatien ist in vielem einzigartig. Seine Wurzeln reichen weit zurück in die Vergangenheit, und die prächtigen Kulturgüter erzählen von der stürmischen kroatischen Geschichte, von der Zeit der Römer, der Renaissance, des Barock, der türkischen Eroberungen bis zur Moderne. Dies alles lockt Besucher nach Kroatien. Wenn man dem reichen Kulturerbe noch die unglaubliche Naturschönheit hinzufügt, von der vor allem die 8 Nationalparks, die 11 Naturparks und das beträchtliche UNESCO-geschützte Erbe zeugen, kann man nicht umhin, Kroatien eine enorme magische Anziehungskraft zu bescheinigen, die das Land zu jeder Jahreszeit attraktiv macht. Ja, Kroatien ist alles das, aber noch weitaus mehr. Es ist die Heimat der Krawatte, des Fallschirms, des Torpedos, des Füllfederhalters, der Glühbirne mit dem Wolframfaden, des schnellsten Elektroautos der Welt, der Dalmatiner-Hunderasse und des Marko Polo. Es hat eine der ältesten europäischen Städte und eines der ältesten Parlamente, die zweitlängsten Festungsmauern in Europa, die kleinste Kathedrale, das älteste Arboretum, eines der ältesten Film-Festivals der Welt und es ist die Heimat großartiger Sportler.


Letztendlich sind da seine Menschen – die Kroaten! Ihre herzliche Art ist ein weiterer Grund, weshalb Touristen immer wieder gerne nach Kroatien zurückkommen! Angesichts der Gastfreundlichkeit des Hausherrn werden Sie sich von Zeit zu Zeit fragen, ob Sie sich noch zu Hause befinden oder bereits auf Urlaub in Kroatien!

## REISEDOKUMENTE FÜR DIE EINREISE NACH KROATIEN

Personalausweis (EU-Bürger, EWR-Bürger und Schweizer) oder Reisepass. Staatsbürger einiger Drittländer benötigen auch ein Visum. Eine Übersicht über das kroatische Visasystem finden Sie unter: [www.mvep.hr/hr/konzularne-informacije/vize/pregled-viznog-sustava](http://www.mvep.hr/hr/konzularne-informacije/vize/pregled-viznog-sustava). Auskünfte: Diplomatische Vertretungen und Konsulate der Republik Kroatien im Ausland oder das Ministerium für auswärtige und europäische Angelegenheiten der Republik Kroatien (Tel.: +385 (1) 4569 964, Web: [www.mvep.hr](http://www.mvep.hr)).

## ZOLLBESTIMMUNGEN

Die Zollvorschriften der Republik Kroatien befinden sich im Einklang mit den Vorschriften und Standards der Europäischen Union. Das Einführen des persönlichen Gepäcks ist, ohne Einschränkungen hinsichtlich seines Werts, von Einfuhrabgaben befreit. Das bezieht sich auf jeden Reisenden, der in das Zollgebiet der Union einreist, unberücksichtigt dessen, ob er das Gepäck mit sich führt oder dies gesondert eintrifft, wobei nachzuweisen ist, dass das gesamte Gepäck zur Abreisezeit bei der für seinen Transport verantwortlichen Person angemeldet wurde. Das persönliche Gepäck des Reisenden, das nach Art und Menge nicht für den Verkauf, sondern für den persönlichen Gebrauch des Reisenden und für die Mitglieder seiner Familie vorgesehen ist, ist von Einfuhrabgaben befreit, wenn sein Gesamtwert den Gegenwert von 2.200,00 Kuna nicht übersteigt; im Flug- und Schiffsverkehr beträgt dieser Wert 3.200,00 Kuna. Die Befreiung bezieht sich auf jeden Reisenden einzeln und kann einmal täglich angewendet werden. Gegenstände, deren Wert die angeführte Summe übersteigt oder die nicht als



DUBROVNIK (Photo: I. Tomljenović)

persönliches Gepäck gelten, unterliegen der Berechnung und Zahlung von Zoll und Mehrwertsteuer (eventuell auch Verbrauchssteuer). Reisende unter 15 Jahren können bis zum Gesamtwert von 1.100,00 Kuna abgabenfrei einführen, unabhängig vom Transportmittel, mit dem sie reisen.

Bei der Einreise in oder der Ausreise aus der Europäischen Union sind Reisende verpflichtet, mitgeführtes Bargeld in Höhe von 10.000,00 Euro oder mehr, bzw. den Gegenwert dieses Betrages in anderen Währungen oder anderen Zahlungsmitteln, wie beispielsweise Schecks, beim Zoll zu melden.

Ausländische Staatsbürger sowie auch kroatische Staatsbürger mit festem Wohnsitz in Drittstaaten können bei völliger Befreiung von Einfuhrabgaben verschiedene Gegenstände für den persönlichen Bedarf sowie auch für den Bedarf der Mitglieder ihrer Familien zeitweilig einführen. Im Einklang damit können Personen mit Wohnsitz in der EU zeitweilig Gegenstände, die sie während ihres Aufenthaltes in Drittländern benötigen, ausführen. Persönliche Gegenstände eines Reisenden sind neue oder gebrauchte Gegenstände, die der Reisende während seiner Reise begründet persönlich verwenden kann, wobei davon alle Waren ausgeschlossen sind, die zu kommerziellen Zwecken eingeführt werden. Als persönliche Gegenstände gelten beispielsweise Folgende: Videokameras, tragbarere TV-Apparate und Audiogeräte, Fotoapparate, tragbare Taschenrechner, tragbare PCs, Ausrüstung für Camping, Segeln, Tauchen, Skifahren, Schlittschuhfahren, Bergsteigen sowie Campingwagen, Wasserfahrzeuge zu Vergnügungszwecken, tragbare medizinische Apparate mit Zubehör (wenn sie für den Reisenden notwendig sind), Haustiere und ähnliches. Die Einfuhr solcher Ware geschieht ohne besondere Zollformalitäten durch mündliche Deklaration am Grenzübergang. Die Wiederausfuhr der angeführten Gegenstände wird in gleicher Weise getätigt. Wenn der Reisende eine wertvollere professionelle Ausrüstung ausführt und besonders, wenn er sie einführt, hat er bei der Einreise in die Republik Kroatien oder bei der Ausreise aus der Republik Kroatien das Formular „Warenliste“ in dreifacher Ausfertigung auszufül-



KORČULA (Photo: M. Romulić & D. Stojčić)

len. Bei Bedarf ist eine Sicherheit für die Begleichung der evtl. entstehenden Zoltschuld beizufügen. Natürliche Personen, die in der Europäischen Union keinen festen Wohn- oder Aufenthaltsort haben, haben Anspruch auf Mehrwertsteuerrückerstattung für Ware, die sie in Kroatien gekauft haben, wenn der Warenwert einer Rechnung höher ist als 740,00 Kuna. Die Rückzahlung erfolgt aufgrund eines ausgefüllten MwSt-Formulars bzw.

Tax-free-Formulars, das beim Zoll anlässlich der Ausfuhr der gekauften Ware aus der Europäischen Union bestätigt werden muss und zwar spätestens innerhalb von 3 Monaten ab dem auf der Rechnung für die gelieferte Ware aufgeführten Datum. Den Antrag auf Mehrwertsteuerrückerstattung hat der ausländische Staatsbürger innerhalb von sechs Monaten vom Tag des angegebenen Rechnungsdatums zu stellen.

Für zusätzliche Informationen kontaktieren Sie bitte die Zollverwaltung ([www.carina.gov.hr](http://www.carina.gov.hr)) Für Informationen über Einfuhrbedingungen für persönliche Sendungen und Produkte tierischer Herkunft im persönlichen Gepäck des Reisenden kontaktieren Sie bitte das Ministerium für Landwirtschaft – Behörde für Veterinärmedizin und Nahrungsmittelsicherheit (Tel.: +385 (1) 6443 540, Web: [www.mps.hr](http://www.mps.hr)).

#### **GELD**

Kuna (1 Kuna = 100 Lipa). Fremdwährungen können in Banken, Wechselstuben, Postämtern, Reiseagenturen und Hotels gewechselt werden.

#### **POSTÄMTER**

Postämter sind werktags von 8 bis 20 Uhr geöffnet. Manche Postämter in größeren Orten sind werktags von 7 bis 20 Uhr und samstags von 7 bis 13 Uhr geöffnet. Diensthabende Postämter befinden sich in der Branimirova 4, 10000 Zagreb, sowie am Grenzübergang Bajakovo und sind täglich von 0 bis 24 Uhr geöffnet. Das Postamt am Flughafen Zagreb ist täglich von 7:00 bis 20:00 Uhr geöffnet. Info-Tel: 072 303 304, Web: [www.posta.hr](http://www.posta.hr), E-Mail: [info@posta.hr](mailto:info@posta.hr)

#### **ÖFFNUNGSZEITEN VON GESCHÄFTEN UND ÖFFENTLICHEN ÄMTERN**

Während der touristischen Saison sind die meisten Geschäfte werktags von 8 bis 20 Uhr geöffnet und viele von ihnen auch am Wochenende. Behörden und Firmenbüros arbeiten von Montag bis Freitag von 8 bis 16 Uhr.

#### **MEDIZINISCHE LEISTUNGEN**

In allen größeren Städten gibt es Krankenhäuser und Kliniken sowie in kleineren Ortschaften Ambulanzen und Apotheken. Ausländische Touristen, die in anderen EU-Staaten und dem EWR (Norwegen, Island und Lichtenstein) pflichtversichert sind, haben während ihres Aufenthalts in Kroatien Anspruch auf notwendige medizinische Leistungen aufgrund der Europäischen Krankenversicherungskarte (EHIC). Die medizinischen Leistungen aufgrund der Europäischen Krankenversicherungskarte werden von medizinischen Einrichtungen und Ärzten angeboten, die mit der kroatischen Krankenversicherungsanstalt (HZZO) ein Abkommen abgeschlossen haben. Dabei sind die Versicherten verpflichtet, lediglich den Selbstbehalt zu bezahlen, und zwar nur in jenen Fällen, in welchen auch die in Kroatien Versicherten diesen bezahlen müssen. Touristen, die in Vertragsstaaten (Bosnien und Herzegowina, Serbien, Montenegro, Türkei), mit welchen Kroatien ein Abkommen über die Sozialversicherung abgeschlossen hat, pflichtversichert sind, haben während ihres Aufenthalts in Kroatien Anspruch auf Notfallbehandlungen.

Die Voraussetzung hierfür ist, dass sie vor ihrer Einreise nach Kroatien bei ihrer Versicherung die Bescheinigung über den Anspruch auf medizinische Leistungen während des temporären Aufenthalts in Kroatien eingeholt haben, welche dann bei der kroatischen Krankenversicherungsanstalt im Aufenthaltsort gegen einen Krankenschein eingetauscht wird. Sie können auf Grund der angeführten Dokumente in vertraglich festgelegten medizinischen Einrichtungen und bei den angeführten Vertragsärzten medizinisch behandelt werden, wobei nur der



FAŽANA (Photo: I. Tomljenović)

festgelegten medizinischen Einrichtungen und bei den angeführten Vertragsärzten medizinisch behandelt werden, wobei nur der Selbstbehalt zu bezahlen ist, und zwar lediglich in jenen Fällen, in welchen auch die in Kroatien Versicherten diesen bezahlen müssen. Personen, die aus Drittstaaten kommen (Staaten, die weder zu den EU-Ländern noch zu den Vertragsstaaten zählen) müssen die gesamten Kosten der medizinischen Versorgung in Kroatien selbst tragen. Für zusätzliche Informationen, kontaktieren Sie bitte die Kroatische Krankenversicherungsanstalt – Pflichtversicherung **0800 79 79**; Zusatzversicherung **0800 79 89**; Weißes Telefon des Gesundheitsministeriums **0800 79 99**; Web: [www.hzzo.hr](http://www.hzzo.hr)

**POWER SUPPLY:** 220 V, Frequenz 50 Hz.

**DAS LEITUNGSWASSER** ist in allen Teilen Kroatiens trinkbar.

#### FEIERTAGE UND ARBEITSFREIE TAGE

1. Januar – Neujahr, 6. Januar – Heilige drei Könige, Ostersonntag und Ostermontag, 1. Mai – Tag der Arbeit, 19. Juni – Fronleichnam, 22. Juni – Tag des antifaschistischen Kampfes, 25. Juni – Staatsfeiertag, 5. August – Tag des Sieges und der Heimatdankbarkeit, 15. August – Maria Himmelfahrt, 8. Oktober – Unabhängigkeitstag, 1. November – Allerheiligen, 25. Dezember – Weihnachten, 26. Dezember St.-Stephanstag.

#### TANKSTELLEN

Tankstellen in größeren Städten und entlang der Autobahnen sind von 0 bis 24 Uhr geöffnet. Tankstellen verkaufen Eurosuper 95, Super 95, Super 98, Super plus 98, Eurodiesel und Diesel, sowie in größeren Städten und an den Autobahnen auch Flüssiggas (LPG). Informationen über Kraftstoffpreise und ein Verzeichnis der Benzin – und Gastankstellen: [www.ina.hr](http://www.ina.hr), [www.hak.hr](http://www.hak.hr), [www.tifon.hr](http://www.tifon.hr), [www.crodux-derivati.hr](http://www.crodux-derivati.hr)

#### WICHTIGE TELEFONNUMMERN

Internationale Vorwahl für Kroatien: **+385**

Notfalldienst: **194**

Feuerwehr: **193**

Polizei: **192**

Pannenhilfe: **1978**

Nationale Zentrale für die Koordinierung der Suche und Rettung auf See: **195**

Staatliche Behörde für Schutz und Rettung (europäische Einheitsnummer für Notfälle): **112**

Allgemeine Auskünfte: **18981**

Telefonauskunftsdienst Inland: **11880** und **11888**

Telefonauskunftsdienst Ausland: **11802**

Wettervorhersage und Verkehrslagebericht: **060 520 520** (Sprechautomat), Preis: 3,49Kn/min vom Festnetz und 4,78Kn/min vom Mobilnetz; Telekom-Operator: HT d.d., Savska c. 32, Zagreb, Tel.: **0800 1234**.

Diensthabender Meteorologe beim Hydrometeorologischen Institut – DHMZ (von 8 bis 18 Uhr): **060 616 666**; Preis 6,99 Kn/min vom Festnetz und 8,41 Kn/min vom Mobilnetz; Operator beim Hydrometeorologischen Institut, **+385 (1) 456 5676**, HT d.d., Savska cesta 32, Zagreb

Kroatischer Automobilklub (HAK):

Pannenhilfe: **1987** (aus Kroatien)

-Aus dem Ausland **(1) +385 (1) 1987**

-Aus dem Ausland **(2) +385 (1) 4693 700**

Verkehrslagebericht: **072 777 777** (from Croatia)

Aus dem Ausland **+385 (1)464 0800**

Info für Mitglieder: **0800 9987**

Web: [www.hak.hr](http://www.hak.hr); <http://map.hak.hr/>

**Liebe Gäste,**

wir bitten Sie zu prüfen, ob Sie für die gesamte Zeit Ihres Aufenthaltes, vom Ankunfts- bis zum Abreisetag, angemeldet sind, um den gesetzlichen Bestimmungen zu genügen und sich Unannehmlichkeiten zu ersparen. Ihre Kontrolle ist besonders wichtig und notwendig, wenn Sie in einer Privatunterkunft untergebracht sind, damit die Dienstleistungsqualität und Ihre persönliche Sicherheit gewährleistet sind. Dadurch soll die illegale Arbeit von Gastgebern, die für die Unterbringungsdienstleistung nicht gesetzlich registriert sind, verhindert werden.

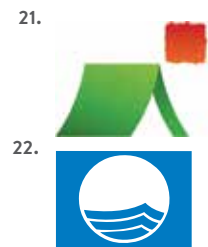
Wir danken Ihnen im Voraus für Ihre Mitarbeit und wünschen Ihnen einen angenehmen Aufenthalt.



# DIE KROATISCHEN TOURISMUSREGIONEN



1.  12300 HA	2.  6000	3.  12 KM	4.	5.	6.	7.	8.	9.	10.
11.	12.	13.	14.	15.	16.	17.	18.	19.	20.



- 1. Fläche des Campingplatzes (ha)
- 2. Kapazität des Campingplatzes (Personenanzahl)
- 3. Entfernung zum Zentrum (km)
- 4. Haustiere erlaubt
- 5. Haustiere nicht erlaubt
- 6. Drahtlose Internetverbindung (WI-FI)
- 7. Sanitäreinrichtungen für Behinderte
- 8. Sanitäreinrichtungen für Kinder

- 9. Wohnmobilservice (Camper service)
- 10. Sportliche Inhalte innerhalb des Campingplatzes
- 11. Freibad
- 12. Anlegestelle für Boote oder ein kleiner Hafen
- 13. Animierung
- 14. Gastronomieangebot innerhalb des Campingplatzes
- 15. Kommerzielle Angebote (Selbstbedienung, Mini-Markt)

- 16. Wohnwagen oder Zelten zum Mieten
- 17. Mobilhäuser, Bungalows und Appartements zum Mieten
- 18. FKK-Campingplatz
- 19. Textil- und FKK-Camp
- 20. Textildcamp mit FKK-Strand
- 21. KUH - Kroatischer Campingverband
- 22. Blaue Flagge

# CAMPING



KROATIEN



## KROATIEN – PERFEKTE EUROPÄISCHE CAMPING-DESTINATION

Sämtliche Natur- und Kulturschönheiten dieses Landes sind nur ein Steinchen im Mosaik, das Kroatien zu einer wünschenswerten Urlaubsdestination macht – und zwar zu jeder Jahreszeit. Es ist auch seine geografische Lage und die Nähe der Destination, die für Camper einfach perfekt ist. Aus jedem Winkel Europas kann man Kroatien nach einigen Stunden Fahrt erreichen, vor allem wegen der neuesten, modernen Autobahnen. Mit dem Flugzeug ist die zugängliche kroatische Küste aus allen größeren europäischen Städten sogar in ein bis zwei Stunden zu erreichen. Hinsichtlich der guten Straßeninfrastruktur in Kroatien selbst und der Verkehrsverbindungen zu den verschiedenen Regionen des Landes brauchen Sie Ihren idealen Urlaub nicht nur auf einen Campingplatz zu beschränken, sondern können je nach Wunsch durch das ganze Land reisen, sich auf verschiedenen Campingplätzen aufhalten, neue Destinationen und Attraktionen kennen lernen. Beim Durchblättern dieser Broschüre finden Sie nützliche Hinweise dazu.

Die nachstehend aufgeführten Campingplätze sind nach Regionen und Destinationen aufgeteilt. Hier finden sich grundlegende Informationen über jeden Campingplatz mit begleitenden Fotos, Textteil und Zeichenerklärung mit Piktogrammen, sowie über Inhalte, die Sie auf dem jeweiligen Campingplatz vorfinden werden. Kroatien hat über tausend Inseln. In der Broschüre werden Sie jedoch Details nur über die bedeutenderen Inseln, aber auch über die Strände entlang der kroatischen Adriaküste finden. Auf

über Hundert von ihnen weht die Blaue Fahne, das internationale ökologische Symbol für sauberes Meer und sauberen Strand. Die kroatischen Campingplätze befinden sich nicht nur an der Küste, auch im Landesinneren gibt es größere oder kleinere Campingplätze für Familien mit Kindern, für junge Menschen auf der Suche nach Abenteuern, für Personen, die Thermalbäder bevorzugen oder für jene, die die Schönheit des kroatischen Binnenlandes kennen lernen möchten. Jeder Camper findet in Kroatien das, was er sucht – von den modernen Campingparks mit sämtlichen verschiedenartigen Inhalten, in denen man ein erstklassiges Wohnmobil oder eine andere Unterkunft mieten kann, bis zu kleinen Objekten, die eine Unterkunft im Garten oder Hof eines familiengeführten Campingplatzes bieten, aber auch Robinson-Camping oder gar Glamping. Kroatien ist bekannt für seine FKK-Tradition, deshalb sind die Campingplätze für Naturisten, die an der kroatischen Küste schon recht früh entstanden sind und sich in die Schönheit der Landschaft einfügen, heute vor allem erkennbar am hochwertigen Angebot der Unterbringung und der Dienstleistungen. Sicherheit wird ebenfalls großgeschrieben. Kroatien kann wirklich stolz sein auf die Standards seiner Campingplätze, was zahlreiche angesehene internationale Preise und Anerkennungen hinreichend bezeugen. Viele Camper kommen seit Jahrzehnten immer wieder zu uns und wir sind sicher, dass auch Sie, die Sie zum ersten Mal in Kroatien Camping machen, bald zu unseren Stammgästen zählen werden. Möge das Kennenlernen der kroatischen Campingplätze und „Unserer Schönen“ beginnen!




(Photo: R. Kosinožić)

## NATURISMUS – CAMPINGURLAUB IM GEISTE EINER KROATISCHEN TOURISMUSTRADITION

Der Naturismus hat in Kroatien eine lange Tradition. Man geht davon aus, dass sie in den 30-er Jahren des 20. Jahrhunderts auf der Insel Rab begründet wurde. Angeblich erklärte damals Dr. Richard Ehermann aus Wien, der erste Vorsitzende des Internationalen Naturismusverbandes, die Rajska Plaža (den „Paradiesstrand“) zum FKK-Strand und der britische König Edward VIII. und seine Auserwählte, die Amerikanerin Wallis Simpson, gingen dort als erste Badegäste nackt schwimmen. In den folgenden Jahrzehnten wurden überall entlang der kroatischen Küste Naturisten-Campingplätze eröffnet.

Kroatien wurde das erste Land Europas, das seine Pforten für Naturismus-Anhänger bzw. für ein Leben im Einklang mit der Natur öffnete und damit eine Förderung der Gesundheits- und Erholungskomponente sowie eine Rückkehr zur Natur und eine Betonung der Gleichheit der Menschen verband. Noch immer ist der Naturismus für seine Anhänger eigentlich eine richtige Lebensart (ein Lebensstil). Heute liegt Kroatien bei den Kapazitäten der Naturisten-Campingplätze in Europa an dritter Stelle: Es verfügt über ca. eintausend Plätze, von denen der größere Teil in Istrien und im Kvarner liegen. Interessant ist, dass zu den istrischen Campingplätzen auch Koversada gehört, der erste kommerzielle Naturisten-Campingplatz Europas. Ein gemeinsames Charakteristikum der kroatischen Naturisten-Campingplätze sind ihre Sicherheit und der hohe Standard sowie ihre Schönheit und Ruhe. Entsprechend den Werten des Naturismus, die auf die Förderung eines gesunden Lebensstils abzielen, sind die Naturisten-Campingplätze mit einem reichhaltigen Sport- und



(Photo: I. Pervan)

Erholungsangebot ausgestattet. Allgemein gesprochen sind viele davon überzeugt, dass die Campingplätze mit der höchsten Qualität eben die für Naturisten sind. Tatsache ist, dass Naturisten hier alles finden, was sie brauchen. Hier wird Naturisten in drei Arten angemessen eingerichteter und ausgestatteter Campingplätze Unterkunft geboten. So hat Kroatien Naturisten-Campingplätze, die nur Naturisten offenstehen, mit Stränden, die ausschließlich ihnen vorbehalten sind. Die kombinierten Campingplätze sind sowohl für Naturisten als auch für alle anderen Gäste. Es handelt sich um einen Typ Campingplatz, auf dem ein Teil für Naturisten reserviert ist und der andere für die übrigen Camper, die keine Naturisten sind. Auf dem Campingplatz gibt es daher auch Strände, zu denen ausschließlich Naturisten Zutritt haben, und separat davon Strände für die anderen Camper. Auf diesen Campingplätzen bieten die Bereiche für die Naturisten eigene Angebote, Sanitäranlagen, Restaurants, Läden und anderes. Die dritte Art sind die Textil-Campingplätze mit abgetrennten FKK-Stränden. Auf diesen Campingplätzen müssen die Gäste bekleidet sein, aber sie können an den Naturisten-Stränden schwimmen und sonnenbaden. Diese Campingplätze haben auch Strände, an denen der unbedeckte Aufenthalt verboten ist. Diese Campingplätze werden von jenen bevorzugt, die gerne nackt schwimmen und





sonnenbaden, aber während der übrigen Zeit lieber bekleidet sind. Informationen über den Typ des Naturisten-Campingplatzes sind unter einem eigenen Icon beim Campingplatz selbst verzeichnet. Unabhängig davon, was Sie wählen, sollten Sie wissen, dass Sie neben einem hohen Standard an Gepflegtheit und einem großen Angebot an Aktivitäten auf den kroatischen Naturisten-Campingplätzen ein eigens für Sie konzipiertes Angebot und ein unvergesslicher Aufenthalt an der Adria erwarten.

### MOBILHEIME, BUNGALOWS UND APPARTEMENTS .... UND DAS IST NOCH NICHT ALLES! CAMPING VILLAGES, HOLIDAY PARKS & RESORTS

Sie wollen Ihren wohlverdienten Urlaub auf einem Campingplatz verbringen, haben aber nicht die nötige Ausrüstung dafür? Kein Problem. Auf den modernen Campingplätzen in Kroatien stehen Ihnen auch Mobilheime, Bungalows, Apartments und andere Arten ähnlicher Mietobjekte zur Verfügung. Mit der Wahl ihres besonderen Camperlebnisses gönnen Sie sich einen unvergesslichen Urlaub in einer Unterkunft mit allem Luxus, den Sie heute erwarten, und allen Angeboten, die Sie zu Hause oder auch in einem hochklassigen Hotel genießen können, aber gleichzeitig haben Sie die unvergessliche Erfahrung des Kontakts mit der Natur und eine Lockerheit, die nur Campingplätze bieten. Die Mobilheime sind modern ausgestattet. In der Regel haben sie eine Küche, die sogar mit einer Kaffeemaschine und einer Mikrowelle ausgestattet sein kann, Wohnzimmer, Schlafzimmer, ein Bad mit Dusche, WC, Terrasse, aber auch andere Angebote, abhängig von der Kategorie und der Größe, die Sie auswählen. Es gibt sie in Klein und Groß, von einfachster Ausstattung bis zu echtem Luxus, selbst eine eigene Badewanne mit Hydromassage kann vorhanden sein. Was auch immer Sie wählen: Bequemlichkeit und heimelige Atmosphäre sind Ihnen garantiert. Hier können Sie Ihren Tag auf der Terrasse Ihres gemieteten Mobilheims beginnen, die meistens überdacht und mit einer Sitzgarnitur ausgestattet ist. Schon beim Frühstück genießen Sie die Bequemlichkeit, das Grün der Natur und den Blick auf das Meeresblau, von dem Sie auf manchen Campingplätzen nur der Strand oder ein gepflegter Garten vor dem Mobilheim trennt. Einige Mobilheime haben auch einen Kamin mit Grill. Zu den sonstigen Annehmlichkeiten gehört auch die Ausstattung mit Klimaanlage, Fernseher mit Satellitenprogrammen, aber auch eine Dockingstation für den iPod und das iPhone sowie Wi-Fi-Internet. Das einzige, was ihnen zu Ihrer Entspannung noch zu tun übrig bleibt, ist, dass Sie es sich in den Liegestühlen bequem machen, die auf der Terrasse Ihres neuen Heims auf Sie warten. Auch um Ihr Auto müssen Sie sich keine Sorgen machen. Dafür finden Sie neben dem Mobilheim, das Sie gemietet haben, oder unweit davon einen reservierten Parkplatz. In der üppigen mediterranen Vegetation und nur einen Schritt vom Meer entfernt können Sie auf den kroatischen Campingplätzen auch Bungalows und Apartments mieten, die wie die Mobilheime zu einer Touristensiedlung gehören und Erholung in einem



modernerer Unterkunftstyp bieten können. Auf den kroatischen Campingplätzen finden Sie Bungalows aus Holz und aus Stein, die sich hervorragend an die Umgebung anpassen, in der sie liegen, und die auch dem ökologischen Bewusstsein der Gastgeber und der Tradition der Region entsprechen, in der sich der Campingplatz befindet. Die Apartments und Bungalows sind geräumig und hochwertig ausgestattet, und Sie werden sich in jedem fühlen wie in Ihrer eigenen Sommerresidenz. Mit Familie und Freunden können Sie die Vorzüge genießen, die ein solcher Urlaub bietet, vom Wohnzimmer mit SAT-Fernsehen, Küche und Schlafzimmern über Bäder, Duschen und Wannen bis hin zu Terrassen und entspannendem Grün und Meeresblau. Den Eindruck von Robinson-Tourismus vermitteln Ihnen zum Beispiel die Zelte, die Sie hier auch mieten können, aber auch die Bungalows aus Holz und Schilf, einer Pflanze, mit der die verschiedenen wasserreichen Regionen Kroatiens immer reich gesegnet waren. Ihre natürliche Belüftung verdanken diese Bungalows ihrer einzigartigen Konstruktion, und Schilf ist auch als außergewöhnlicher Schallisolator bekannt. In diesem Ambiente werden Sie Ruhe und Stille genießen. Überzeugen Sie sich selbst von der positiven Energie, die Ihnen alle Unterkunftsmöglichkeiten bieten. Warum sollten Sie das nicht einmal auf den kroatischen Campingplätzen ausprobieren...





#### ISTRIEN

1. Veli Jože Camping
2. CampingIN Pineta Umag Camping
3. CampingIN Kanegra FKK Umag Naturist Camping
4. CampingIN Stella Maris Umag Camping
5. CampingIN Finida Umag Camping
6. CampingIN Park Umag Camping
7. Aminess Park Mareda Campsite
8. Kastanija Camping
9. Aminess Sirena Campsite
10. Lanterna Camping
11. Solaris Naturist Resort
12. Ulika Naturist Camping
13. Materada Camping Village
14. Zelena Laguna Camping
15. Bijela Uvala Camping
16. Polidor Camping
17. Puntica Camping
18. Istra Naturist Camping
19. Valkanela Camping
20. Orsera Camping
21. Koversada Naturist Park
22. Porto Sole Camping
23. Valalta Naturist Camping
24. Amarin Camping
25. Porton Biondi Camping
26. Ulika Camping
27. Polari Camping
28. Veštar Camping
29. Mon Paradis Camping
30. Mon Perin Camping
31. Pineta Camping
32. Bi Village Camping
33. Brioni Camping
34. Stoja Camping
35. Peškera Camping
36. Diana Camping
37. Piškera Camping
38. Indije Camping
39. Oliva Camping
40. Pomer Camping
41. Tašalera Camping
42. Runke Camping
43. Kranjski kamp Camping
44. Stupice Camping
45. Medulin Camping
46. Kažela Camping
47. Cvrčak Camping
48. Tunarica Camping
49. Marina Camping
50. Oliva Camping

#### KVARNER

1. Draga Camping
2. Medveja Camping
3. Opatija Camping
4. Preluk Camping
5. Oštro Camping
6. Uvala Slana Camping
7. Selce Camping
8. Punta Povile Camping
9. Klenovica Camping
10. Kozica Camping
11. Sibinj Camping
12. Brajdi Camping
13. Kovačine Camping
14. Zdovice Camping
15. Slatina Camping
16. Bijar Camping
17. Baldarin Naturist Camping
18. Preko mosta Camping
19. Lopari Camping
20. Rapoča Camping
21. Poljana Camping Village
22. Čikat Camping
23. Pušća Camping
24. Njivice Camping
25. Slamni Camping
26. Tiha Camping
27. Glavotok Camping
28. Bor Camping
29. Ježevac Camping
30. Krk Camping
31. Pila Camping
32. Konobe Naturist Camping
33. Škrila Camping
34. Zablac Camping
35. Bunčuluka Naturist Camping
36. San Marino Camping
37. Zidine Camping
38. Lando Resort Camping
39. Padova III Camping

#### LIKA - KARLOVAC

1. Škver Camping
2. Ujča Camping
3. Eurocamp Rača Camping
4. Straško Camping
5. Srce prirode Camping
6. Slapić Camping
7. Turist Camping
8. Korana Camping
9. Korita Camping
10. Borje Camping

#### DALMATIEN - REGION ZADAR

1. Šibuljina Camping
2. Plantaža Camping
3. Bluesun Paklenica Camping
4. Vesna Camping
5. Pisak Camping
6. Mičanovi dvori
7. Karin Camping

8. Planik Camping
9. Ninska Laguna Camping
10. Zaton Holiday Resort
11. Peroš Camping
12. Dalmacija-Camp Camping
13. Adriasol Camping
14. Borik Camping
15. Brajde Camping
16. Filko Camping
17. Dardin Camping
18. Rio Camping
19. Riva Camping
20. Biograd Camping
21. Diana & Josip Camping
22. Mia Camping
23. Park Soline Camping
24. Ljutić Camping
25. Nordsee Camping
26. California Camping
27. Crkvine Camping
28. Kozarica Camping
29. Pine Beach Pakoštane Resort
30. Oaza mira Camping
31. Romantica Camping
32. Oaza Camping
33. Šimunji Camping Village
34. Porat Camping
35. Šapavac Camping
36. Sovinje Naturist Camping
37. Matea Camping
38. Lučina Camping
39. Kod Jakova Camping
40. Kargita Camping
41. Mandarino Camping

#### DALMATIEN - REGION ŠIBENIK

1. Miran Camping
2. Dalmacija Camping
3. Jazina Camping
4. Hostin Rastovac Camping
5. Imperial Camping
6. Solaris Camping Beach Resort
7. Jasenovno Camping
8. Adriatic Camping
9. Marina Camping
10. Slanica Camping
11. Matija Camping
12. Plitka vala Camping
13. Kosirina Camping
14. Jezera Village Camping

#### DALMATIEN - REGION SPLIT

1. Belvedere Camping
2. Seget Camping
3. Rožac Camping
4. Labaduša Camping
5. Stobreč Split Camping
6. Galeb Camping
7. Lisičina Camping
8. Sirena Camping
9. Danijel Camping
10. Baško Polje Camping
11. Jure Camping
12. Sutikla Camping
13. Boban Camping
14. Dole Camping
15. Čiste Camping
16. Uvala borova Camping
17. Dalmacija Camping
18. Viter Camping
19. Vira Camping
20. Mala Milna Camping
21. Jurjevac Camping
22. Nudist Naturist Camping
23. Mina Camping
24. Holiday Camping
25. Grebišće Camping
26. Mlaska Camping
27. Waterman Beach Village Camping
28. Aloa Camping
29. Kanun Camping
30. Kito Camping
31. Mario Camping

#### DALMATIEN - REGION DUBROVNIK

1. Lupis Camping
2. Antony Boy Camping
3. Maestral Camping
4. Palme Camping
5. Perna Camping
6. Nevio Camping
7. Vala Camping
8. Adriatic Camping
9. Vrila Camping
10. Zakono Camping
11. Prapratno Camping
12. Kalac Camping
13. Mindel Camping
14. Mungos Camping
15. Rio Camping
16. Trsteno Camping
17. Pod Maslinom Camping
18. Solitudo Camping
19. Kupari Camping
20. Agava Camping
21. Kate Camping
22. Monika Camping

#### DAS MITTLERE KROATIEN, SLAWONIEN, ZAGREB

1. Zagreb Camping
2. Plitvice Zagreb Camping
3. Terme Tuhej Camping



# ISTRIEN





---

## Istrien ist die größte kroatische Halbinsel und eine der touristisch bestentwickelten Regionen Kroatiens. Es befindet sich im äußersten Westen Kroatiens und grenzt an Slowenien und Italien.

Diese Region ist mit ihrem Netz an Wein- und Olivenölstraßen, ihren unterschiedlichen Landschaften und ihrem vielfältigen Kultur-, Unterhaltungs-, Gastronomie- und Önologie-Angebot ein idealer Zielort für Besucher, die sowohl die Hügel des Binnenlandes als auch die Bläue des Meeres lieben. Das multikulturelle und gastfreundliche Istrien hat seinen Campern was zu bieten: Strände am kristallklaren, sauberen und warmen Adriatischen Meer, aber auch das grüne Binnenland. Entlang der Küste, von Umag im Nordwesten bis Pula im äußersten Süden und Rabac im Osten, gibt es Campingplätze größerer touristischer Gruppierungen, aber auch kleinere familiengeführte Plätze. Allen gemeinsam ist das Investieren in eine qualitativ hochwertige Ausstattung und Angebotsvielfalt, weswegen sich etliche Plätze prestigeträchtiger Preise rühmen können. Unberücksichtigt dessen, ob Sie im Camping etwas Neues erfahren möchten wie das so genannte Glamping, oder vor allem einen angenehmen Aufenthalt in Campingsiedlungen, Camping-Resorts mit zahlreichen Inhalten erwarten, oder Sie Ihren Urlaub in Einsamkeit und Naturnähe erleben möchten, den Ihnen nur eine solche Unterkunft bieten kann – in Istrien werden Sie auf Ihre Kosten kommen. Nachdem Sie den Tag sonnenbadend und schwimmend verbracht oder die sportlichen Möglichkeiten, die Ihnen die istrischen Campingplätze bieten, aktiv genutzt haben, möchten Sie vielleicht die kulturelle



Seite der Halbinsel kennen lernen, die Ihnen unter anderem auch etwas über die Vergangenheit dieser Region vermittelt. Als Alternative zum täglichen Faulenzen am Strand oder im Schatten duftender Wälder und zum Aktivurlaub auf dem Campingplatz könnten Sie die Halbinsel und ihre zahlreichen Sehenswürdigkeiten besichtigen. Lernen Sie das Innere Istriens kennen, seine malerischen mittelalterlichen Städtchen mit den steinernen Sträßchen und herrlichen Häuserfassaden. Manche Orte mit ihrem Erbe aus der Zeit der Venezianischen Republik, die man seit Jahren liebevoll renoviert, werden Sie begeistern. Es gibt auch Orte, die sich eines wertvollen industriellen Erbes rühmen können, wie das ehemalige Kohlebergwerk in Labin, das zu touristischen Zwecken revitalisiert wird.

Eine solche Reise durch Raum und Zeit sollten Sie unbedingt mit einer der istrischen Spezialitäten abrunden. Die kulinarische Seite Istriens ist es wert, erkundet zu werden wie beispielsweise die Fisch- und Meeresfrüchtegerichte, den Trüffel, das bekannte Aphrodisiakum, den wiederentdeckten Safran, dieses seit Urzeiten geschätzte Gewürz, und vieles mehr. Istrien beweist von Jahr zu Jahr, dass es mit Recht Spitzenreiter des Tourismus der Region und Kroatiens ist.

Zusätzliche Informationen über Istrien und die einzelnen Destinationen finden Sie auf [www.istra.hr](http://www.istra.hr)





### UMAG, NOVIGRAD

Die Orte liegen am nördlichen Zugang nach Istrien. Umag ist die perfekte Einführung in das istrische touristische Angebot und die beste Gelegenheit, sich mit den istrischen Besonderheiten bekannt zu machen. Als Gastgeber des ATP-Turniers erzielte die Stadt ihre touristischen Erfolge mit einem ausgezeichneten Unterkunftsangebot an der Küste und im Hinterland. Luxushotels, Villen und Appartements, die Teil größerer Touristensiedlungen oder im Besitz örtlicher Familien sind, sowie ökologisch ausgerichtete und hochkategorisierte Campingplätze können ein Angebot vorweisen, das auch die anspruchsvollsten Gäste zufriedenstellt. Weinkeller und Olivenöl-Probierstuben bieten sich entlang den Radrouten an. Das Radfahren ist auch im benachbarten Novigrad populär. Das einst beschauliche Fischerdorf hat sich mit den Jahren zu einem anziehenden Zielort für Touristen aus aller Welt gemausert. Bekannt für seine zinnenbewehrte Stadtmauer und die istrischen Sašimi, rohe, auf eine von Japan inspirierte Art zubereitete Fische, verzeichnet diese Stadt von Jahr zu Jahr mehr Besucher. Dazu trägt auch Istralandia bei, der erste Wasserpark in der Gespanschaft Istrien, der in der Nähe von Novigrad eröffnet wurde.

### POREČ, TAR

Das ausgezeichnete Unterkunftsangebot am Meer und im Binnenland, das auch eine Reihe von Campingplätzen umfasst, macht Poreč und seine Umgebung zu einem der wichtigsten touristischen Zentren Kroatiens. Etwas von dem, was sich in weit zurückliegender Vergangenheit im erhaltenen Altstadtkern von Poreč auf der vom Meer umspülten Halbinsel ereignet hat, erzählen Ihnen die Akteure von Giostra. Dabei handelt es sich um ein Historien-Festival voller Ereignisse und Ritterkämpfe. Hier können Sie auch die Köstlichkeiten und Weine der Region Poreč kosten. Geistige Nahrung bietet Ihnen der Besuch der Euphrasius-Basilika, die mit ihren wertvollen Mosaiken auf der Liste des UNESCO-Weltkulturerbes steht. Poreč ist ebenfalls stolz auf seine autochthonen Produkte. Neben dem Porečer Malvazija (Weißwein) nimmt das Olivenöl einen Sonderplatz ein. Kenner schätzen seinen spezifischen Duft und Geschmack. Freunde eines Aktivurlaubs werden gerne diesen Teil Istriens wählen mit seinem reichhaltigen Sport- und Erholungsangebot, das Wassersportarten, aber auch zahlreiche Sportarten an Land beinhaltet. Das nahe gelegene Tar ist ein beliebter Zielort für Camper, die hier einige der größten Campingplätze in Kroatien vorfinden werden, aber auch das beste Olivenöl der Welt, wie das nicht nur seinerzeit die Angehörigen antiker Völker festgestellt haben, sondern auch aktuell die Fachleute der FAO, der Ernährungs- und Landwirtschaftsorganisation der Vereinten Nationen. Entspannen Sie an den schönen Stränden, weit entfernt vom städtischen Getümmel, auf den Radrouten, auf den Wein- und Olivenölstraßen. Vergnügen Sie sich auf Volksfesten und lernen Sie die Vergangenheit dieses Gebietes und seiner Umgebung bei einer Fahrt mit dem touristischen Zug auf der historischen Schmalspurstrecke Parenzana kennen.



### VRSAR, FUNTANA

Vrsar liegt am Eingang zum Linski Kanal. Es ist heute eine geschätzte und interessante touristische Destination. Man verbindet es mit Giacomo Casanova, der sich hier zweimal aufgehalten hat und darüber in seinen Memoiren berichtete. Etwas mehr über seine Aufenthalte kann man während des Festivals erfahren, das dem berühmten italienischen Liebhaber gewidmet ist. Vrsar rühmt sich auch des Titels einer Bildhauerstadt. Im revitalisierten Steinbruch Montraker, dessen Stein nach einschlägigen Angaben ebenfalls von berühmten florentinischen Bildhauern und Baumeistern genutzt wurde, findet seit 1991 jeden Sommer die gleichnamige Bildhauerschule statt. Das touristische Angebot umfasst den Naturisten-Campingplatz im Park Koversada, der sich einer langen Tradition rühmen kann, aber es gibt auch textile Campingplätze und inspirierende Spazierwege am Meer entlang. Unweit der Casanova-Stadt liegt Funtana, das charmante Fischerörtchen, das sich an jenem Teil der istrischen Küste befindet, wo sie am stärksten gegliedert ist und von der Zelena laguna (Grüne Lagune) im Norden bis zur Bucht Valkanela im Süden reicht. Die Campingplätze in diesem Winkel Kroatiens sind eine gute Wahl für alle Altersgruppen. Die Schönheit dieses Teils Istriens können Sie beim Reiten erkunden. Die Ausritte werden von örtlichen Pferdezentren unter Führung erfahrener Reiter organisiert. Mutigere Besucher mögen die Vogelperspektive und einen Panoramaflug über Istrien mit Start vom Sportflughafen in Vrsar wählen.

### ROVINJ, BALE

Rovinj ist bekannt als der romantischste Ort im Mittelmeerraum. Diese istrische Stadt wirkt mit ihrem einzigartigen Altstadtkern und den auf den Klippen erbauten Häusern äußerst anziehend auf die Besucher. Von hier aus fällt der Blick auf die umliegenden Inseln, darunter die bekanntesten Crveni otok und Sveta Katarina. Das traditionelle Boot Batana zeugt von der Fischertradition des Ortes





ROVINJ (Photo: D. Kalogjera)

und ist eines der Symbole Rovinjs. Rovinj wird als Vorreiterin des kroatischen Tourismus in diesem Landesteil betrachtet. Als offizieller Beginn des Rovinjer Tourismus nimmt man das Jahr 1888 an, als hier ein meeresklimatisches Kurhaus für arme an Skrofulose und Rachitis leidende Kinder errichtet wurde. Die Fundamente für einen modernen Tourismus wurden Anfang des 20. Jahrhunderts mit dem Bau des ersten Hotels in Rovinj gelegt. Heute finden in diesem Ort zahlreiche Kultur- und Unterhaltungsveranstaltungen statt, die eine nicht geringe Besucherzahl anziehen. Die sich hier aufhaltenden Künstler verewigen die Schönheit Rovinjs in ihren Werken und beleben die Grisija-Straße mit ihren Kunstaussstellungen im Freien. Außer dem Aufenthalt auf qualitativ hochwertigen Campingplätzen und in anderen Unterkünften, bietet Rovinj seinen Besuchern zahlreiche Sportaktivitäten sowie ein reichhaltiges Wellness-Angebot an. Unweit von Rovinj liegt im südlichen Teil Istriens in Richtung Pula der Ort Bale, über dessen Gebiet der 45. Breitengrad verläuft. Dieser Tatsache verdankt das Städtchen seine 2.400 Sonnenstunden jährlich und vielleicht auch seinen wirtschaftlichen Erfolg. Wie auch immer, Bale kann sich außer den idealen klimatischen Bedingungen eines interessanten Altstadtkerns, eines reichen Kulturangebots, einer neun Kilometer langen Küste und etlicher Campingplätze in der Nähe rühmen. Man fand hier auch Dinosaurier-Spuren.



PULA (Photo: I. Biočina)

### PULA, MEDULIN, FAŽANA

Pula ist wie Rom auf sieben Hügeln erbaut und die größte Stadt Istriens. Mit der römischen Metropole verbindet sie ein Amphitheater. Die Arena von Pula ist das größte Denkmal antiker Baukunst in Kroatien und eines der besterhaltenen Amphitheater der Welt. Bekannt ist es auch als Divić-grad, bzw. als Stätte, die der Legende nach von Feen errichtet wurde. Es gilt als das sechstgrößte Amphitheater weltweit. Außer den zahlreichen anderen römischen Denkmälern bewahrt Pula auch einen österreichisch-ungarischen Nachlass. Als kulturelles, wirtschaftliches, akademisches und politisches Zentrum der Gespanschaft Istrien hat die Stadt das ganze Jahr über etwas zu bieten. Anfang des 20. Jahrhunderts hielt sich hier der berühmte Schriftsteller James Joyce auf. Nach Pula kommen auch heute Schriftsteller und zwar im Rahmen der weithin bekannten Buchmesse. Filmschaffende stellen sich hier auf dem Filmfestival vor, das seit vielen Jahren jeden Sommer in Vespasians Arena stattfindet, was es laut dem britischen Guardian zum größten und spektakulärsten Festival im Freien in Europa macht. In Pula und Umgebung gibt es eine große Zahl an Campingplätzen. Vom etwa zehn Kilometer entfernten Fažana aus kann man den Nationalpark Brijuni sehen. Dieser Archipel verwandelt sich im Sommer dank der Aufführungen des Theaters Ulysses zu einer Theaterbühne. Südlich von Pula, auf dem Gebiet der Gemeinde Medulin und ihrer Riviera, stehen Ihnen zwei Kilometer Sandstrand und der Naturpark Rt Kamenjak zur Verfügung.



RABAC (Photo: I. Pervan)

### RABAC

An der Ostküste Istriens, unterhalb des drei Kilometer entfernten Altstadtkerns von Labin, liegt der ehemalige Fischerort Rabac, den Richard Francis Burton, Diplomat, Soldat, Weltreisender, Archäologe und Polyglott, als erster zu touristischen Zwecken promoviert hat. Das war in den siebziger Jahren des 19. Jahrhunderts. Nicht lange nach seinem Besuch wurde in Rabac das erste Hotel errichtet. Nach dem Zweiten Weltkrieg kehrte der Tourismus hier Mitte der fünfziger Jahre zurück, als auf dem Gelände des heutigen Campingplatzes in der Olivenbucht Gäste aus Deutschland die ersten Zelte aufstellten. Es folgte der Bau von Hotels und Touristensiedlungen. Auch private Vermieter öffneten sich für die Touristen. Heute ist Rabac für seine perlweißen Kieselstrände und die duftende mediterrane Vegetation bekannt. Diese Touristendestination ist ideal für Familien mit Kindern. Empfehlenswert ist sie auch für Gourmets. Labin und Rabac sind unter anderem durch einen eingerichteten Spazierweg miteinander verbunden, der durch einen, wie einige sagen, Feenwald führt to Rabac.

ISTRIEN



CAMPING



# VELI JOŽE Camping

Der Campingplatz befindet sich etwa 10 km von der kroatisch-slowenischen Grenze entfernt, unweit der Ortschaft Savudrija. Er ist besonders als Zielort für den organisierten Urlaub von Kindern und Jugendlichen bekannt. Neben dem 1800 m langen Strand bietet er die Möglichkeit für zahlreiche sportliche Aktivitäten, die in seine waldreiche Umgebung eingebettet sind. Der unberührten Natur des Campingplatzes entsprechen auch die UnterkunftsKapazitäten, die auch die Unterkunft in Holzhäusern umfassen.

## VELI JOŽE Camping

🏠 HR-52475 Savudrija, Borozija 3c, p.p. 29  
 ☎ +385 (0)1 6426 600  
 📞 +385 (0)1 6429 647  
 ✉ kamp.savudrija@zgh.hr  
 🌐 www.nazor.hr  
 📍 45°29'44" N, 13°30'16" E



# CampingIN PINETA Umag Camping

Dieser Campingplatz befindet sich in Istrien, in der Nähe eines der ältesten Leuchttürme an der Adria, in Savudrija unweit von Umag. Er ist nur 10 Kilometer von der kroatisch-slowenischen Grenze entfernt. Neben dem Urlaub im dichten Schatten von Pinien bietet dieser Campingplatz eine 1,5 Kilometer lange Küste mit Stein- und Kiesstränden sowie einen eigenen Bereich für Haustiere. Im nahe gelegenen Ressort mit Ferienwohnungen befindet sich zudem auch ein Swimmingpool mit Meerwasser.

## CampingIN PINETA Umag Camping

🏠 HR-52475 Savudrija, Istarska b.b.  
 ☎ +385 (0)52 700 700  
 📞 +385 (0)52 719 999  
 ✉ camping@istraturist.com  
 🌐 www.istracamping.com  
 📍 45°29'12" N, 13°29'33" E





# CampingIN PARK Umag Camping

Nur 9 km vom Zentrum von Umag entfernt stellt der Camping-Park Umag eine einzigartige Verbindung zwischen der Natur und den reichhaltigen Animationsangebot für alle Altersgruppen dar. Im Camping-Park gibt es einen großen Außenpool mit Piratenschiff, luxuriöse Stellplätze, die Premium Camping Zone mit Mobilheimen, Pool und einem typisch istrischen Ambiente. Im Istrien Verteneglio Market werden Produkte lokaler Hersteller angeboten. Außerdem befindet sich innerhalb der Anlage das Goln Green Restaurant mit einem reichhaltigen Angebot an Öko-Produkten. Im Rahmen des Camping-Parks befindet sich auch das Tauchzentrum Sea Turtle.

## CampingIN PARK Umag Camping

 HR-52474 Brtonigla, Ladin Gaj 132a  
 +385 (0)52 700 700  
 +385 (0)52 719 999  
 camping@istraturist.com  
 www.istracamping.com  
 45°22'1" N, 13°32'49" E





## CampingIN KANEGRA FKK Umag Naturist Camping

Diese kleine FKK-Anlage ist der erste und nächstgelegene Campingplatz der Freikörperkultur in Istrien nach der Einreise aus Slowenien nach Kroatien. Neben verschiedenen Erholungsangeboten bietet es zudem auch verschiedene Möglichkeiten für die aktive Freizeitgestaltung.

### CampingIN KANEGRA FKK Umag Naturist Camping

🏠 HR-52470 Umag, Kanegra 2  
 ☎ +385 (0)52 700 700  
 📞 +385 (0)52 719 999  
 @ camping@istraturist.com  
 🌐 www.istracamping.com  
 📍 45°29'8" N, 13°33'55" E



## CampingIN FINIDA Umag Camping

Von der Stadt Umag ist dieser Campingplatz nur 5 km entfernt. Er liegt außerdem auch unweit der Ortschaft Lovrečica und ist demnach ideal für Gäste, die sich einen Urlaub in vollkommener Ruhe und intimer Atmosphäre wünschen.

### CampingIN FINIDA Umag Camping

🏠 HR-52470 Umag, Križine 55a  
 ☎ +385 (0)52 700 700  
 📞 +385 (0)52 719 999  
 @ camping@istraturist.com  
 🌐 www.istracamping.com  
 📍 45°23'34" N, 13°32'31" E




## CampingIN STELLA MARIS Umag Camping

Der Campingplatz Stella Maris ist Teil der gleichnamigen Fremdenverkehrsanlage, 1,5 km von Umag und nur wenige Kilometer von Slowenien und der nächsten italienischen Stadt, Trieste, gelegen. Die hier angebotenen Aktivitäten umfassen auch verschiedene Unterhaltungs- und Sportevents für alle Altersgruppen. In unmittelbarer Nähe befindet sich auch das weltbekannte ATP Center Umag. Dieser Campingplatz liegt dem Stadtzentrum von Umag am nächsten.

### CampingIN STELLA MARIS Umag Camping

🏠 HR-52470 Umag, Stella Maris 8a, Monterol  
 ☎ +385 (0)52 700 700  
 📞 +385 (0)52 719 999  
 @ camping@istraturist.com  
 🌐 www.istracamping.com  
 📍 45°27'2" N, 13°31'22" E





# AMINESS PARK MAREDA Campsite

Vier Kilometer vom Zentrum von Novigrad entfernt, an der westlichen Küste der Halbinsel Istrien, liegt inmitten eines bis zum Meer reichenden Eichenwaldes, umgeben von einigen Hektar Weinbergen der Camping-Aminess Park Mareda Campsite. Die Anlage bietet ihren Gästen einen Gezeiten-Badeort. Ein Teil der Mobilheime dieser Anlage sind um einen traditionellen istrischen Brunnen herum gruppiert. Die Ressorts mit den Mobilheimen verfügen über 2 Pools mit der Fläche von 100 m<sup>2</sup>, und im dichten Schatten der Eichenbäume und neben dem Pool befinden sich zudem auch Kinderspielflächen.

## AMINESS PARK MAREDA Campsite

- 🏠 HR-52466 Novigrad, Mareda b.b.
- ☎ +385 (0)52 858 690
- ☎ +385 (0)52 757 314
- @ camping@aminess.com
- 🌐 www.aminess-campsites.com
- 📍 45°20'35" N, 13°32'54" E








# AMINESS SIRENA Campsite

An der Westküste Istriens befindet sich der Campingplatz Aminess Sirena Campsite, der nur 10 Minuten Fußweg vom Stadtzentrum von Novigrad entfernt ist. In der Nähe des Campingplatzes befindet sich das Wellnesscenter des Hotels Maestral mit einem reichhaltigen Angebot an Entspannungsmöglichkeiten. Im Ressort steht auch die Punto Mare fun & beach Zone mit einem Unterhaltungs- und Animationsprogramm für alle Altersgruppen zur Verfügung. In diesem Zentrum werden auf dem Platz am Pool abends Lifemusik gespielt und Cocktails serviert.

**AMINESS SIRENA Campsite**  
 🏠 HR-52466 Novigrad, Terre 6  
 ☎ +385 (0)52 858 690  
 📞 +385 (0)52 757 314  
 ✉ camping@aminess.com  
 🌐 www.aminess-campsites.com  
 📍 45°18'52" N, 13°34'34" E



# KASTANIJA Camping

Der Campingplatz Kastanija befindet sich 3 km nördlich von Novigrad und ist ein beliebtes Feriendomizil vieler Familien mit Kindern.

**KASTANIJA Camping**  
 🏠 HR-52466 Novigrad, Kastanija b.b.  
 ☎ +385 (0)52 726 444  
 📞 +385 (0)52 726 444  
 ✉ ac.kastanija@pu.t-com.hr  
 📍 45°19'47" N, 13°32'33" E



# MATERADA Camping Village

Der Campingplatz Materada befindet sich 2,5 km nördlich von Poreč und zieht mit seinem Angebot besonders die Gourmets an, weil in seinem Restaurant am Meeresufer Delikatessen aus Istrien und aus den Tiefen des Meeres angeboten werden. Auch alle, die gerne spazieren gehen, werden von diesem Campingplatz begeistert sein.

**MATERADA Camping Village**  
 🏠 HR-52440 Poreč, Materada 32  
 ☎ +385 (0)98 208 722  
 📞 +385 (0)52 423 174  
 ✉ info@materada.hr  
 🌐 www.materada.hr  
 📍 45°14'47" N, 13°35'48" E







# LANTERNA Camping

Der Campingplatz Lanterna befindet sich an der Westküste Istriens, in der Nähe von Poreč und Novigrad und ist einer der besten europäischen Campingplätze mit der Auszeichnung „Leading Campings of Europe“. Mit einer Länge von 3000 m bietet der Strand des Campingplatzes ein vielfältiges Angebot, unter anderem auch Glamping-Zelte. Von den Inhalten her gibt es hier eine Anlage Salzwasser-Außenpools und Jacuzzi sowie eine Anlage mit Kinderbecken, Wasserspielzeugen und Rutschen. Auf die jüngsten Besucher wartet auch ein Open-Air-Kino. Zu den weiteren Inhalten für einen aktiven Urlaub zählen ein Kletterfelsen und ein Sportzentrum.

## LANTERNA Camping

 HR-52465 Tar, Lanterna 1  
 +385 (0)52 465 010  
 +385 (0)52 460 199  
 camping@valamar.com  
 www.camping-adriatic.com  
 45°17'49" N, 13°35'39" E





# SOLARIS

## Naturist Resort

Der FKK-Resort Solaris liegt im sonnigsten Teil der Halbinsel Lanterna, unweit von Poreč. Im Rahmen des Campingplatzes gibt es einen 2500 m langen Strand, aber auch einen Salzwasserpool. Direkt am Meer und inmitten eines grünen Eichenwaldes befinden sich die Ferienwohnungen dieser Anlage. Es gibt ein vielfältig angelegtes Angebot an Sportaktivitäten, ein reichhaltiges Unterhaltungsprogramm für alle Altersgruppen, insbesondere für Kinder. Außerdem findet schon traditionell am ersten Samstag im August der Karneval von Solaris statt. Neben der Poolbar gibt es im Bereich des Campingplatzes noch einige Restaurants mit einem reichhaltigen gastronomischen Angebot.



### SOLARIS Naturist Resort

-  HR-52465 Tar, Solaris 1
-  +385 (0)52 465 010
-  +385 (0)52 460 199
-  [camping@valamar.com](mailto:camping@valamar.com)
-  [www.camping-adriatic.com](http://www.camping-adriatic.com)
-  45°17'28" N, 13°35'5" E











# ULIKA

## Naturist Camping

Auf einer kleinen Halbinsel, 8 km nördlich von Poreč befindet sich der FKK-Campingplatz Ulika. Der Campingplatz ist wegen der großen Anzahl an Steineichen einzigartig, und seine aus Kies und Felsen bestehende Küste bietet eingerichtete Sonnenplätze auf einer Länge von 2,5 km an. Im Angebot des Campingplatzes ist auch ein Swimmingpool. Gäste können klimatisierte Mobilheime mieten, oder aber in besonderen Teilen des Campingplatzes campen, die für Camper mit Haustieren vorgesehen sind. Neben einem reichhaltigen Sportangebot haben die Gäste zudem auch die Möglichkeit, verschiedene Ausflüge zu buchen.

### ULIKA Naturist Camping

 HR-52440 Poreč, Červar  
 +385 (0)52 410 102  
 +385 (0)52 451 044  
 reservations@lagunaporec.com  
 www.lagunaporec.com  
 45°15'24" N, 13°34'59" E





# BIJELA UVALA Camping

Dieser Campingplatz gehört zum Resort Zelena Laguna und liegt etwa 5 km von Poreč entfernt. Das mannigfaltige Sport- und Freizeitangebot des Campingplatzes Bijela Uvala umfasst zwei Süßwasserpools und einen Strand mit gepflasterten, felsigen, mit Rasen oder Kies angelegten Flächen und mit einem besonderen Bereich für Nudisten und für Familien mit Kleinkindern. Neben dem Tagesprogramm gibt es für die Gäste auch ein Abendprogramm mit Lifemusik, und in der angenehmen Atmosphäre der Beachbar kann man in köstlichen Cocktails genießen. Entspannung bietet hier zudem auch ein Massagesalon.



## BIJELA UVALA Camping

 HR-52440 Poreč, Bijela Uvala 1  
 +385 (0)52 410 102  
 +385 (0)52 451 044  
 [reservations@lagunaporec.com](mailto:reservations@lagunaporec.com)  
 [www.lagunaporec.com](http://www.lagunaporec.com)  
 45°11'29" N, 13°35'48" E





# ZELENA LAGUNA Camping

Der Campingplatz Zelena Laguna befindet sich 5 km südlich von Poreč und 2 km nördlich von Funtana. Er ist Teil des gleichnamigen Ressorts, in dem die Umweltstandards strikt befolgt werden und dessen zahlreiche Angebote und Einrichtungen auch die Gäste des Campingplatzes gerne in Anspruch nehmen können. Die Gäste des Campingplatzes können hier an verschiedenen Turnieren teilnehmen oder aber an einem Außenpool mit Süßwasser entspannen. Es gibt auch einen touristischen Zug und ein Schiff, die die Gäste auf eine Besichtigungsreise durch den Porečer Altstadt kern mitnehmen.

## ZELENA LAGUNA Camping

🏠 HR-52440 Poreč, Zelena Laguna  
 ☎ +385 (0)52 410 102  
 📞 +385 (0)52 451 044  
 @ reservations@lagunaporec.com  
 🌐 www.lagunaporec.com  
 📍 45°11'46" N, 13°35'21" E



# PUNTICA Camping

Der Campingplatz liegt 7 km von der Altstadt von Poreč entfernt und 3 km nördlich von Vrsar, in der kleinen Stadt Funtana, in der die Gäste unter anderem in den zahlreichen erstklassigen Restaurants in den Genuss eines reichhaltigen gastronomischen Angebotes kommen können.

## PUNTICA Camping

🏠 HR-52452 Funtana, Puntica 3  
 ☎ +385 (0)52 410 102  
 📞 +385 (0)52 451 044  
 @ reservations@lagunaporec.com  
 🌐 www.lagunaporec.com  
 📍 45°10'23" N, 13°36'19" E



# POLIDOR Camping

Das Familiencamp Polidort liegt in unmittelbarer Nähe des Tourismusorts Funtana, 5km südlich von Poreč. Es bietet seinen Gästen Unterkünfte auf großzügigen Parzellen, sowie in Mobilhäusern mit eigenen Whirlpool-Badewannen und verfügt über moderne Sanitäreanlagen.

## POLIDOR Camping

🏠 HR-52452 Funtana, AC Bijela uvala 12  
 ☎ Tel.: + 385 (0)52 219 495  
 📞 info@campingpolidor.com  
 @ www.campingpolidor.com  
 📍 45°11'24.824"N, 13°36'8.301"E











# ISTRA

## Naturist Camping

Auf einer grünen Halbinsel in der Nähe des Ortes Funtana, die von einem 1500 m langen Strand umgeben ist, befindet sich der FKK-Campingplatz Istra, der somit direkt am Meer und im dichten Schatten des unter Naturschutz stehenden Waldes der mediterranen Steineiche liegt. Die Lage des Campingplatzes ermöglicht vollkommene Unabhängigkeit und Privatsphäre. Aus dem Campingplatz erstreckt sich ein atemberaubender Blick auf die vorgelagerten Inseln. Das Freizeit- und Unterhaltungsangebot ist allen Altersgruppen angepasst. In Funtana gibt es auch eine Marina für größere Boote, Anlegestellen und Auszugsflächen für Boote sowie zahlreiche Restaurants mit einem reichhaltigen gastronomischen Angebot.

### ISTRA Naturist Camping

 HR-52452 Funtana, Grgeti 35  
 +385 (0)52 465 010  
 +385 (0)52 460 199  
 camping@valamar.com  
 www.camping-adriatic.com  
 45°10'28" N, 13°35'54" E





# VALKANELA Camping

Dieser Campingplatz liegt in einer ruhigen Bucht zwischen Funtana und Vrsar, etwa 10 km von Poreč entfernt. Wegen seines Kiesstrandes, der besonders für Kinder attraktiv ist, ist es ein sehr beliebter Familiencampingplatz.

Der eingerichtete Strand hat eine Länge von drei Kilometern und besteht teilweise aus Stein, Kies, Felsen und Sand inmitten eines schattenreichen Kiefernwaldes. Im Ressort mit den Mobilheimen stehen den Gästen eigene Pools zur Verfügung und in dem näher zum Strand gelegenen Teil des Ressorts sind auch Haustiere erlaubt. Neben einem Hundestrand bietet der Campingplatz auch verschiedene Sportmöglichkeiten und einen Parkplatz für Wohnmobile.

## VALKANELA Camping

-  HR-52450 Vrsar, Valkanela 6
-  +385 (0)52 800 200
-  +385 (0)52 800 215
-  info@maistra.hr
-  www.campingrovinjvrsar.com
-  45°9'54" N, 13°36'29" E







# KOVERSADA

## Naturist Park

Das FKK-Campingplatz Konversada befindet sich an der westlichen Küste der Halbinsel Istrien, 2 km südlich von Vrsar. Dies ist einer der bekanntesten Nudistenzentren an der Adria und zählt zu den ältesten in Europa, da der Campingplatz bereits im Jahre 1961 gegründet wurde. Neben einem 5 km langen Stein- und Kiesstrand gibt es im Rahmen des Campingplatzes auch zwei Sandstrände, die besonders für Kinder interessant sind, aber auch ein breites Angebot an Unterhaltungsprogrammen, wie z. B. die traditionelle Wahl zur Miss Konversada und verschiedene Themenprogramme mit Lifemusik. Über die Radwege kann man auch einen Ausflug zum Limer-Kanal machen.

### KOVERSADA Naturist Park

-  HR-52450 Vrsar, Koversada 1
-  +385 (0)52 800 200
-  +385 (0)52 800 215
-  [info@maistra.hr](mailto:info@maistra.hr)
-  [www.campingrovinjvrsar.com](http://www.campingrovinjvrsar.com)
-  45°8'32" N, 13°36'20" E





# ORSERA Camping

Der Campingplatz Orsera befindet sich unterhalb der Künstlerstadt Vrsar, die in nur einigen Minuten zu Fuß zu erreichen ist. Der Campingplatz verfügt über einen 900 m langen Strand und charakteristisch für ihn ist, dass seine Unterkunftseinheiten kaskadenartig angeordnet sind. Außerdem ist er für die hohe Qualität seiner Mobilheime bekannt. Eine schöne Abwechslung zum Grün der Kiefern auf dem Campingplatz, aus dem sich der Blick auf das Meer und die 18 kleinen Inseln vor Vrsar erstreckt, bietet sich bei einer Besichtigung der Umgebung.

## ORSERA Camping

🏠 HR-52450 Vrsar, Sveti Martin 2/1  
 ☎ +385 (0)52 465 010  
 📠 +385 (0)52 460 199  
 ✉ camping@valamar.com  
 🌐 www.camping-adriatic.com  
 📍 45°9'19" N, 13°36'37" E



# PORTO SOLE Camping

Dieser Campingplatz befindet sich in der Nähe der Altstadt von Vrsar. Er ist das ganze Jahr hindurch geöffnet und aus dem besonderen Angebot des Campingplatzes sind die beheizten Sanitäranlagen zu erwähnen. Er ist Teil des Ressorts Petalon, so dass den Campinggästen im Sommer ein Swimmingpool, Tennisplätze, ein Tauchzentrum und andere Inhalte aus dem Freizeitangebot zur Verfügung stehen. Im Winter können die Gäste die Radwege, die Wein- und Olivenölstraßen kennenlernen.

## PORTO SOLE Camping

🏠 HR-52450 Vrsar, Petalon 1  
 ☎ +385 (0)52 800 200  
 📠 +385 (0)52 800 215  
 ✉ info@maistra.hr  
 🌐 www.campingrovinjvrsar.com  
 📍 45°8'31" N, 13°36'7" E





# VALALTA

## Naturist Camping

Dieser Campingplatz wurde einst zum besten FKK-Campingplatz in Europa erkoren und liegt etwa 7 km vom Zentrum von Rovinj entfernt, direkt am Meer, am Eingang zum pittoresken, 12 km langen Naturreservat des Limer-Kanals. Der Campingplatz hat eine 5 km lange, hauptsächlich aus Kiesstränden bestehende Küste. Im einem Teil gibt es auch einen Sandstrand, der besonders für Kinder interessant ist. Schwimmwettbewerbe und eine Tauchschule sind nur Teil des reichhaltigen Sport- und Unterhaltungsangebot dieser Anlage. Neben der Tatsache, dass der Campingplatz über eine eigene Bierbrauerei verfügt, sind auch die zahlreichen Restaurants mit lokalen istrischen Spezialitäten zu erwähnen.

### VALALTA Naturist Camping

🏠 HR-52210 Rovinj, Cesta za Valaltu - Lim 7  
 ☎ +385 (0)52 804 800  
 📞 +385 (0)52 821 004  
 @ valalta@valalta.hr  
 🌐 www.valalta.hr  
 📍 45°7'22" N, 13°37'53" E





# AMARIN Camping

Der Campingplatz liegt etwa 4 km nördlich von Rovinj, mit dessen Altstadt er durch eine Fähre verbunden ist. Wegen seines Angebotes ist der Campingplatz besonders bei Familien und Campern beliebt, die einen aktiven Urlaub verbringen möchten. Er bietet Unterhaltung und Animation für alle Altersgruppen. Der einen Kilometer lange Strand besteht teils aus Felsen und teils aus Kies, während der Rest als Plateau angelegt und mit Sand bedeckt ist. Im Camp Amarin gibt es drei Swimmingpools mit Salzwasser.

**AMARIN Camping**  
 🏠 HR-52210 Rovinj, Monsena b.b.  
 ☎ +385 (0)52 800 200  
 📠 +385 (0)52 800 215  
 ✉ info@maistra.hr  
 🌐 www.campingrovinjvrsar.com  
 📍 45°6'32" N, 13°37'10" E



ROVINJ (Photo: I. Pervan)



# ULIKA Camping

Dieser kleine familienbetriebene Campingplatz befindet sich etwa 3 km vom Zentrum von Rovinj entfernt und verfügt über eine Open-Air-Wellness Zone mit beheiztem Außenpool. Der Campingplatz ist das ganze Jahr hindurch geöffnet. Das Restaurant im Rahmen des Campingplatzes erfreut sich großer Bekanntheit.

**ULIKA Camping**  
 🏠 HR-52210 Rovinj, Polari 5  
 ☎ +385 (0)52 817 320  
 📠 +385 (0)52 817 320  
 ✉ info@ulika-rovinj.com  
 🌐 www.ulika-rovinj.com  
 📍 45°3'55" N, 13°40'35" E









# POLARI Camping

Der Campingplatz Polari liegt etwa 3 km südlich von Rovinj. Der südliche Teil des Campingplatzes befindet sich auf einer kleinen Halbinsel und ist für Nudisten reserviert. Dieser Teil verfügt an der gegliederten Küste über einen eigenen 2 km langen Strand. Der Campingplatz hat auch einen Ruheplatz für Camper. Auf dem Campingplatz gibt es einen Bereich mit Mobilheimen mit eigenen Whirlpools auf einer geräumigen Veranda, aber es gibt auch Mobilheime mit einem gemeinsamen Pool. Bis nach Rovinj führen Radwege, ebenso wie auch eine Fähren- und Buslinie.



## POLARI Camping

 HR-52210 Rovinj, Polari 1  
 +385 (0)52 800 200  
 +385 (0)52 800 215  
 info@maistra.hr  
 www.campingrovinjrsar.com  
 45°3'46" N, 13°40'29" E





# PORTON BIONDI Camping

Der Campingplatz Porton Biondi ist nur 1 km vom malerischen historischen Stadtkern von Rovinj entfernt, der leicht über die am Meer verlaufende Promenade zu Fuß zu erreichen ist. Der Campingplatz hat eine sehr interessante Form: er liegt auf einem Hügel, auf dem terrassenförmige Stellplätze angeordnet sind, von denen aus sich ein einzigartiger Blick auf Rovinj bietet. Der Campingplatz hat auch ein Restaurant mit einem reichhaltigen Angebot an lokalen und internationalen Gerichten.

## PORTON BIONDI Camping

🏠 HR-52210 Rovinj, Aleja Porton Biondi 1  
 ☎ +385 (0)52 813 557  
 📞 +385 (0)52 811 509  
 @ info@portonbiondirovinj.com  
 🌐 www.portonbiondirovinj.com  
 📍 45°5'44" N, 13°38'32" E



# VEŠTAR Camping

Der Campingplatz Veštar ist ein ruhiges Familiencamp, in einer Bucht mit einem Sandstrand, 5 km südöstlich von Rovinj gelegen. Der Strand besteht aus Kies und Felsen und es gibt einen besonderen Teil für Nudisten. Campen kann man nur einige Meter von Meer entfernt oder aber im dichten Schatten von Steineichen. Für Camper steht ein Süßwasserpool mit der Fläche von 850 m<sup>2</sup> zur Verfügung, und gleich daneben befindet sich auch ein Kinderbecken. Der Campingplatz bietet ein reichhaltiges Angebot an Wassersportarten.

## VEŠTAR Camping

🏠 HR-52210 Rovinj, Veštar 1  
 ☎ +385 (0)52 800 200  
 📞 +385 (0)52 800 215  
 @ info@maistra.hr  
 🌐 www.campingrovinjrsar.com  
 📍 45°3'14" N, 13°41'11" E





## MON PARADIS Camping

Der kleine familienbetriebene Campingplatz befindet sich an der Westküste Istriens, in der malerischen Bucht Veštar, 6 km südlich von Rovinj. Er bietet Campern einen Aufenthalt im Schatten von einhundert Jahre alten Olivenbäumen.

### MON PARADIS Camping

🏠 HR-52210 Rovinj, Veštar 6  
 ☎ +385 (0)52 829 107  
 ☎ +385 (0)52 829 107  
 @ mmonparadis@gmail.com  
 🌐 www.monparadis-rovinj.com  
 📍 45°3'2" N, 13°41'28" E



## MARINA Camping

Der Campingplatz befindet sich auf einer Halbinsel, etwa 12 km von der historischen Stadt Labin, im Ort Sv. Marina. Er bietet zahlreiche Inhalte für Familien und Taucher, auf die hier ein preisgekröntes Tauchzentrum wartet.

### MARINA Camping

🏠 HR-52220 Labin/Sv. Marina, Sv. Marina b.b.  
 ☎ +385 (0)52 465 010  
 ☎ +385 (0)52 460 199  
 @ camping@valamar.com  
 🌐 www.camping-adriatic.com  
 📍 45°1'58" N, 14°9'34" E



## MON PERIN Camping

Zwischen Pula und Rovinj, ganz in der Nähe der mittelalterlichen Stadt Bale gelegen, befindet sich der Campingplatz Mon Perin mit seinem 9 km langen Kieselsteinstrand. Umgeben von unberührter Natur und im Schatten von Steineichen und Pinien, bietet der Campingplatz Unterkunft auf geräumigen und ausgestatteten Parzellen, auf Stellplätzen, die in erster Linie zum Aufstellen von Zelten gedacht sind, aber auch in Mobilheimen, die den Gästen neben dem Komfort auch eine gute Dosis von Luxus zur Verfügung stellen.

### MON PERIN Camping

🏠 HR-52211 Bale, Longher b.b.  
 ☎ +385 (0)52 824 338  
 ☎ +385 (0)52 824 382  
 @ reservations@camping-monperin.hr  
 🌐 www.camping-monperin.hr  
 📍 45°1'14" N, 13°43'23" E











# BI VILLAGE Camping

Dieser Campingplatz ist 5 km von Pula in Richtung Fažana und in der Nähe des Nationalparks Brijuni gelegen. Er gehört zum gleichnamigen großen Ressort. Auf dem Campingplatz gibt es drei Swimmingpools mit Süßwasser, von denen einer beheizt ist. Es gibt auch eine Glamping-Zone mit Zelten, in denen im Bad ebenfalls Whirlpools stehen. Im Crossfit-Park können Sie an intensiven, kurzen, verschiedenartigen und unterhaltsamen Trainings teilnehmen, Ihren Körper fit halten und sich auf die harten Herausforderungen des Alltags vorbereiten, die auf Sie nach der Rückkehr aus dem Urlaub warten.

## BI VILLAGE Camping

 HR-52212 Fažana, Dragonja 115  
 +385 (0)52 300 300  
 +385 (0)52 380 711  
 service@bivillage.com  
 www.bivillage.com  
 44°55'2" N, 13°48'39" E







# STOJA Camping

Der Campingplatz liegt auf der gleichnamigen Halbinsel, 3 km vom Zentrum Pulas entfernt, im Süden von Istrien. Der Campingplatz bietet die Möglichkeit der Anmietung von Mobilheimen mit Terrasse, die alle auf das Meer blicken. Hier gibt es vorwiegend Fels-, Kies- und Sandstrände. Wegen des reichhaltigen Angebotes an Sportaktivitäten und anderen Inhalten ist der Campingplatz ganz besonders für Familien mit Kindern geeignet. In der Nähe befinden sich auch zahlreiche Radwege und im Rahmen des Campingplatzes werden auch Massagen angeboten.

**STOJA Camping**  
 🏠 HR-52100 Pula, Stoja 37  
 ☎ +385 (0)52 387 144  
 📞 +385 (0)52 387 748  
 ✉ acstoja@arenaturist.hr  
 🌐 www.arenacamps.com  
 📍 44°51'36" N, 13°48'53" E



# DIANA Camping

Diana ist ein kleiner Campingplatz in der Ortschaft Banjole, etwa 5 km südlich von Pula. Die umliegenden Inseln und den Rest des Festlandes kann man auch bei einem Bootsausflug kennenlernen, den die Eigentümer des Campingplatzes gerne für Sie organisieren.

**DIANA Camping**  
 🏠 HR-52203 Pula/Banjole, Kaštanjež 100  
 ☎ +385 (0)99 7380 313  
 ✉ kristijan.modrusan@gmail.com  
 🌐 www.camp-diana.com  
 📍 44°49'36" N, 13°51'34" E



# PIŠKERA Camping

Der Campingplatz Piškera liegt 2 km von Banjole entfernt, im Süden der Halbinsel Istrien, und bietet seinen Gästen, neben der Unterkunft auf Parzellen und Stellplätzen, auch die Unterkunft in geräumigen Apartments mit Meerblick.

**PIŠKERA Camping**  
 🏠 HR-52100 Pula/Banjole, Indije 49  
 ☎ +385 (0)52 573 197  
 ✉ banjole.piskera@gmail.com  
 🌐 www.banjole-piskera.net  
 📍 44°49'21" N, 13°51'7" E





## PEŠKERA Camping

Der Campingplatz Peškera befindet sich ganz im Süden der istrischen Halbinsel, in der Nähe des Ortes Banjole, und stellt seinen Gästen die Unterkunft auf Stellplätzen, Parzellen und in komfortablen Mobilheimen zur Verfügung. Der Campingplatz verfügt über voll ausgestattete Sanitäreanlagen.

### PEŠKERA Camping

🏠 HR-52100 Pula/Banjole, Indije 73  
 ☎ +385 (0)52 573 209  
 📠 +385 (0) 52 573 189  
 @ info@camp-peskera.com  
 🌐 www.camp-peskera.com  
 📍 44°49'19.2" N, 13°51'3.6" E



## OLIVA Camping

Dieser Campingplatz zieht diejenigen an, die einen ruhigen und erholsamen Urlaub inmitten der Natur genießen wollen. Er ist 1 km vom Zentrum des Ortes Banjole und genauso viel auch von den Restaurants entfernt, für die dieser Ort bekannt ist.

### OLIVA Camping

🏠 HR-52203 Banjole, Indije 94  
 ☎ +385 (0)52 573 207  
 📠 +385 (0)52 573 292  
 @ autokamp\_oliva@optinet.hr  
 📍 44°49'25" N, 13°51'7" E



## PINETA Camping

Der Campingplatz Pineta befindet sich 7 km von Pula und 2 km von Fažana entfernt, direkt am Meer mit Blick auf die Bucht von Fažana und die Brijuni-Inseln. Er hat einen langen Kieselstrand und ist mit Fažana durch einen langen Spazierweg verbunden. Im Rahmen des Campingplatzes gibt es ein Restaurant mit Fisch- und Fleischspezialitäten. Hier wird der Fisch sehr gerne während der Fischerabende, die hier organisiert werden, auf dem Grill vorbereitet. Der Campingplatz bietet zudem auch ein reichhaltiges Sportangebot.

### PINETA Camping

🏠 HR-52212 Fažana, Perojska cesta 41  
 ☎ +385 (0)52 521 884  
 📠 +385 (0)52 521 883  
 @ pineta@brijunirivijera.hr  
 🌐 www.brijunirivijera.hr  
 📍 44°56'22" N, 13°48'11" E





PULA (Photo: I.Biačina)



# BRIONI Camping

Der Campingplatz Brioni befindet sich in unmittelbarer Nähe zu Fažana und zum Nationalpark „Brijuni Inseln“, die man aus dem Campingplatz und von dem 1500 m langen Strand sieht. Nur 8 km verbinden den Campingplatz mit dem römischen Erbe der Stadt Pula. Außerdem hat der Campingplatz eine ausgezeichnete Lage, um von dort aus zu Besichtigungsreisen zu anderen Sehenswürdigkeiten der Halbinsel Istrien aufzubrechen. Im Rahmen des Campingplatzes gibt es auch eine Jugendherberge und in der Nähe finden auch die weltbekannten Festivals und Events „Dimension“ und „Outlook“ statt.

**BRIONI Camping**  
 🏠 HR-52100 Pula, Puntizela 155  
 ☎ +385 (0)52 465 010  
 ☎ +385 (0)52 460 199  
 @ info@brioncamping.com  
 🌐 www.camping-adriatic.com  
 📍 44°53'53" N, 13°48'26" E



📏 10 HA	👥 1866	📍 6 KM	🐕	🚫	📶	♿	👤	🚚	🚶
🌊	⚓	👨👩	🍴	🛒	RENT	RENT	FKK	FKK	FKK



# INDIJE Camping

Der Campingplatz steht auf einer Halbinsel bei Banjole, 7 km südlich von der größten Stadt Istriens – Pula - entfernt. Der Campingplatz liegt auf einem terrassenförmigen Gelände, das zum Meer hin abfällt, wo sich keine Buchten und Strände befinden, die auf die Frašker-Insel hinaus blicken. Es ist ein ruhiger Campingplatz, dessen eine Hälfte mit naturbelassenem Wald bedeckt ist. Der Strand ist aus Kies und Felsen, aber in unmittelbarer Nähe befinden sich viele Sandstrände sowie Rad- und Joggingwege.

## INDIJE Camping

🏠 HR-52100 Pula/Banjole, Indije 96  
 ☎ +385 (0)52 573 066  
 📠 +385 (0)52 573 274  
 ✉ acindije@arenaturist.hr  
 🌐 www.arenacamps.com  
 📍 44°49'26" N, 13°51'3" E



# POMER Camping

Dieser Campingplatz befindet sich im westlichen Teil der Bucht von Medulin. Von Pula ist er 7 km entfernt und unweit befinden sich auch ein Sportflugplatz, der Panoramaflüge über Pula und Medulin im Angebot hat.

## POMER Camping

🏠 HR-52203 Medulin, Pomer b.b.  
 ☎ +385 (0)52 573 746  
 📠 +385 (0)52 573 748  
 ✉ acpomer@arenaturist.hr  
 🌐 www.arenacamps.com  
 📍 44°49'13" N, 13°54'9" E



# TAŠALERA Camping

Der Campingplatz Tašalera liegt am Süden von Istrien, 2 km von Medulin und 1 km von Premantura entfernt, wo es zahlreiche Restaurants und Sportangebote gibt.

## TAŠALERA Camping

🏠 HR-52100 Pula/Premantura, Runjačica 100  
 ☎ +385 (0)52 575 555  
 📠 +385 (0)52 575 533  
 ✉ actasalera@arenaturist.hr  
 🌐 www.arenacamps.com  
 📍 44°48'45" N, 13°54'48" E











# STUPICE Camping

Der Campingplatz liegt 10 km südlich von Pula in Richtung Premantura. Er befindet sich zum größten Teil in einem dichten Kiefernwäldchen in Reichweite des Naturparks Kap Kamenjak, des südlichsten Punktes Istriens. Es gibt hier Felsenstrände mit gutem Zugang zum Meer, von denen der Blick auf die zahlreichen kleinen Inseln des malerischen Archipels reicht, sowie viele Buchten mit Kiesstränden. Allen Sportliebhabern steht eine reiche Auswahl an Aktivitäten zur Verfügung, einschließlich Futsal, Tennis und Minigolf. Der Campingplatz ist zudem aufgrund seiner günstigen Windlage auch unter Surfern sehr beliebt.



## STUPICE Camping

 HR-52100 Pula/Premantura, Selo 250  
 +385 (0)52 575 111  
 +385 (0)52 575 411  
 acstupice@arenaturist.hr  
 www.arenacamps.com  
 44°47'48" N, 13°54'55" E











# MEDULIN Camping

Der Campingplatz liegt im gleichnamigen Ort Medulin und ist nur 10 km von der größten istrischen Stadt – Pula - entfernt. Er besteht aus zwei durch eine Landenge verbundenen Halbinseln mit üppiger mediterraner Vegetation. Seine Landschaft besteht aus vielen kleinen Buchten und Sandstränden, die sich stufenförmig zum Meer hin erstrecken. Aus dem Sport- und Freizeitangebot sind das Tauchzentrum, der Aquapark für Kinder und Erwachsene und die Surfschule hervorzuheben. Der Campingplatz verfügt auch über ein reichhaltiges gastronomisches Angebot.

## MEDULIN Camping

 HR-52203 Medulin, Osipovica 30  
 +385 (0)52 572 801  
 +385 (0)52 576 042  
 [acmedulin@arenaturist.hr](mailto:acmedulin@arenaturist.hr)  
 [www.arenacamps.com](http://www.arenacamps.com)  
 44°48'51" N, 13°55'55" E





# OLIVA Camping

Der Campingplatz Oliva befindet sich an der östlichen Küste Istriens, in Rabac, unweit von Labin. Es ist der einzige Campingplatz in der Stadt Rabac und bietet auch die Möglichkeit der Anmietung von Mobilheimen. Oliva liegt in einem Olivenhain in der Bucht Maslinica, direkt am Meer und an einem Kiesstrand, der einst als der beste Adria-Strand ausgezeichnet war. Der Campingplatz ist Teil einer touristischen Anlage, in der zusätzliche Inhalte angeboten werden. Durch eine Promenade ist er mit dem Zentrum von Rabac verbunden.

## OLIVA Camping

📍 HR-52221 Rabac, Rabac b.b.  
 ☎ +385 (0)52 872 258  
 📞 +385 (0)52 872 258  
 ✉ olivakamp@maslinica-rabac.com  
 🌐 www.maslinica-rabac.com  
 📍 45°4'50" N, 14°8'45" E



# RUNKE Camping

Dieser Campingplatz befindet sich in unmittelbarer Nähe zum Fischerort Premantura und 10 km von Pula entfernt. Er ist mit zahlreichen Spazier- und Joggingwege durchsät.

## RUNKE Camping

📍 HR-52100 Pula/Premantura, Runke 60  
 ☎ +385 (0)52 575 022  
 📞 +385 (0)52 575 022  
 ✉ acrunke@arenaturist.hr  
 🌐 www.arenacamps.com  
 📍 44°48'27" N, 13°55'0" E



# KRANJSKI KAMP Camping

Dieser Campingplatz befindet sich im Ort Premantura und nur 10 km von der größten istrischen Stadt – Pula- entfernt. Es ist sehr beliebt unter Familien mit kleinen Kindern, denen die Inhalte der Anlage besonders angepasst sind.

## KRANJSKI KAMP Camping

📍 HR-52100 Pula/Premantura, Runke 52  
 ☎ +385 (0)52 575 009  
 📞 +385 (0)52 575 133  
 ✉ kranjski-kamp@pu.t-com.hr  
 🌐 www.camping-kranjski.si  
 📍 44°48'21" N, 13°54'59" E





ROVINJ (Photo: B. Karlič)



## CVRČAK Camping

Der Campingplatz Cvrčak befindet sich an der Ostküste Istriens, 24 km von der Stadt Pula entfernt. Er liegt nahe der Touristensiedlung und des Hostels Duga uvala, an einem 300 m langen Kiesstrand.

**CVRČAK Camping**  
 HR-52208 Krnica, Pavičini 611  
 +385 (0)1 642 6671  
 +385(0)1 642 9641  
 hostel.cvrcak@zgh.hr  
 www.nazor.hr  
 44°55'31" N, 14°1'48" E



## TUNARICA Camping

Der Campingplatz liegt an der östlichen Küste Istriens, inmitten der unberührten Atmosphäre des Kaps Ubac, etwa 17 km von Labin entfernt. Im Rahmen des Campingplatzes ist eine Buch mit einem Kiesstrand und er bietet außerordentliche Möglichkeiten für ungestörtes Angeln.

**TUNARICA Camping**  
 HR-52222 Koromačno, Tunarica 80, Sv. Lovreč Labinski  
 +385 52 465 010  
 +385 52 460 199  
 camping@valamar.com  
 www.camping-adriatic.com  
 44°58'11" N, 14°5'53" E







# KAŽELA Camping

Dieser große Campingplatz Kažela befindet sich in Medulin, direkt am Meer und nur 10 km vom historischen Stadtkern Pulas entfernt. Das ist einer der größten Campingplätze in Kroatien, der sich entlang der Bucht von Medulin erstreckt, mit einem 2 km langen Kiesel- und Felsenstrand sowie mit einem eigenen Strand für Nudisten. Kažela bietet seinen Gästen ein reichhaltiges Sportangebot, einen Aquapark, 15 kleine Schwimmbekken für Kinder, Sportplätze und -anlagen für Tennis, Volleyball, Basketball, Fußball, Badminton, Tischtennis und Trampoline sowie zahlreiche Wassersportarten.



## KAŽELA Camping

🏠 HR-52203 Medulin, Kapovica 350  
 ☎ +385 (0)52 529 400  
 ☎ +385 (0)52 529 401  
 @ ackazela@arenaturist.hr  
 🌐 www.arenacamps.com  
 📍 44°48'25" N, 13°57'0" E





# KVARNER

---

Kontraste und Verschiedenartigkeit sind die augenfälligsten Merkmale des Kvarners, einer Region, die sich vom Gebirgsmassiv Učka bis zur dalmatinischen Küste erstreckt. Die lange Tradition des Gesundheitstourismus, der während der österreichisch-ungarischen Herrschaft und vor allem dank der günstigen klimatischen Bedingungen und der verkehrsgünstigen Lage dieses Teils Kroatiens seinen Anfang nahm, wird heute in zahlreichen Wellness- und thalassotherapeutischen Behandlungszentren fortgesetzt.



INSEL CRES (Photo: G. Razić)

Es fehlt dieser den Campern wohlbekannten Destination nicht an Trümpfen für einen ganzjährigen, erfolgreichen Tourismus. Das zeigt sich in der gesamten Region, von der Opatija-Riviera, wo sich laut historischen Quellen Mitte des 19. Jahrhunderts der kroatische Tourismus zu entwickeln begann, über Rijeka, der drittgrößten Stadt Kroatiens und Sitz der Gespanschaft Primorje-Gorski Kotar, bis zu den größten kroatischen Inseln Krk und Cres. Auf der touristischen Karte heben sich ebenfalls die Inseln Lošinj und Rab deutlich ab, aber auch das „kroatische grüne Herz“ – der Gorski Kotar, die waldreiche und gebirgige Verbindung zwischen dem kontinentalen und mediterranen Kroatien mit seinem Nationalpark Risnjak und der Bjelolasica als höchstem Gipfel. Der größte Teil der Campingplätze befindet sich auf den Inseln. Auf ihnen kommt die ökologische Orientierung und biologische Vielfalt des Kvarners zum Ausdruck. Zu Wasser ist die Delphin-Beobachtung ist eine weitere Attraktion, die Sie in den Lošinjer Küstengewässern genießen können. Diese Säugetiere sind hier regelmäßig anzutreffen, vielleicht wegen der köstlichen Kvarner-Scampi.

Diese Delikatesse von blassroter Farbe zu einem Glas Vrbniker Žlahtina (autochthoner Weißwein) ist eines der Markenzeichen der kvarnerschen Gastronomie und Önologie. Auch die kontinentalen Spezialitäten des Gorski Kotar nehmen hier einen bedeutenden Platz ein, wie Pilz-, Waldfrüchte- und Wildgerichte. Mit dieser Region verbindet man nicht nur den Beginn des kroatischen Tourismus, sondern der Kvarner ist auch bekannt als Wiege der Alphabetisierung in kroatischer Sprache. Auf der Insel Krk wurde in Jurandvor bei Baška die Bašćanska ploča, eine Steintafel, gefunden, die als ältestes Dokument kroatischer Sprache betrachtet wird. Der Text auf der Tafel ist in Glagolica-Schrift verfasst. In der Region gibt es entlang des bašćanischen Glagolica-Pfades eine originelle Initiative, die das Erlernen dieser Schrift anbietet.

Weitere Informationen über die Gespanschaft Primorje-Gorski Kotar und die einzelnen Destinationen finden Sie auf [www.kvarner.hr](http://www.kvarner.hr).



OPATIJA (Photo: R. Kosinožić)



IČIČI (Photo: R. Kosinožić)



RIJEKA (Photo: R. Kosinožić)



MOŠĆENIČKA DRAGA (Photo: A. Rubinić)

### MOŠĆENIČKA DRAGA UND MOŠĆENICE

Hier, unterhalb des Učka-Gebirges und an seinen Hängen, fanden einst Gäste aus dem 15 km entfernten Opatija Unterschlupf. Mošćenička Draga entwickelte sich als Fischereihafen des benachbarten Mošćenice, eines 178 Meter über dem Meer liegenden Städtchens. Nachdem Sie die autochthone mediterrane Architektur und die primorische Tradition am Meer erkundet haben, könnten Sie das Ethnografische Museum in Mošćenice besuchen, in dem die Vergangenheit dieses Gebietes lebendig wird beim Betrachten der traditionellen Trachten, Werkzeuge und anderer Gegenstände. In der Nähe befindet sich eine mehrere hundert Jahre alte Olivenmühle (toš). Mošćenice kann sich auch eines reichen sakralen Erbes rühmen. Bevor sie auf den Campingplatz und auf einen der Kiesstrände in Mošćenička Draga zurückkehren, stärken Sie sich in einem der Restaurants in diesem Teil des Kvarners.

### LOVRAN

Von den aneinandergereihten Touristenorten Ika, Ičići, Lovran und Medveja, das seinen Namen angeblich vom mythischen griechischen Helden Medea bekommen hat, ist vor allem Lovran bekannt für seine romantischen Villen aus einer anderen Zeit. Sie wurden direkt an der Küste erbaut und können gemietet werden. Teilweise gehören Sie zum architektonischen Welterbe. An Unterhaltung in Lovran und Umgebung sowie auch an interessanten Ausflugszielen mangelt es nicht. Wer es im Urlaub gern aktiv mag, kann den Bergwanderweg wählen, auf dem man von Medveja aus in einer einstündigen Wanderung nach Lovranska Draga kommt, einem Dorf im Naturpark Učka, 600 m ü. d. M.



LOVRAN (Photo: R. Kosinožić)



OPATIJA (Photo: I. Bočina)

Von dort bietet sich ein herrlicher Blick auf die Kvarner-Bucht. In Lovran selbst beginnt die Bergwanderroute von Rijeka. Sie führt über die wichtigsten Gipfel in der Umgebung von Rijeka bis nach Crikvenica.

### OPATIJA

Opatija ist mit Lovran, Ičići und Ika nicht nur durch eine Straße, sondern auch durch die 12 Kilometer lange Lungomare genannte Uferpromenade, die in Volosko endet, verbunden. An ihr gibt es zahlreiche Gedenktafeln für berühmte Persönlichkeiten, die sich in Opatija aufgehalten haben. In der zweiten Hälfte des 19. Jahrhunderts begann man mit ihrem Bau, als hier die ersten Hotels eröffnet wurden. Gepflegte Parkanlagen sind eines der Markenzeichen von Opatija. Mit einer Entfernung von annähernd 500 Kilometern zu Mailand, Wien und München ist dieses Riviera-Zentrum mit der längsten Tradition im Tourismus Kroatiens für Besucher aus Mitteleuropa der nächstgelegene Zugang zum warmen Meer. Alles über die Anfänge des Tourismus in dieser Region Europas können Sie im Kroatischen Tourismus-Museum erfahren, das zum größten Teil in der ältesten Villa von Opatija, Angiolina, inmitten des gleichnamigen Parks untergebracht ist.

### RIJEKA

Etwa zehn Kilometer von Opatija entfernt befindet sich die größte Stadt des Kvarners und der Gespanschaft Primorje-Gorski Kotar. Ein Spaziergang auf dem Korso ist nur eine Art, das lebhaftes Rijeka und seine Gebäude, die teilweise von berühmten europäischen Architekten entworfen wurden, kennen zu lernen. Nahebei liegt die Altstadt und etwas weiter entfernt die Festung Trsat auf einem



TRSAT-RIJEKA (Photo: I. Bočina)



CRIKVENICA (Photo: R. Kosinožić)

138 m hohen Berg oberhalb von Rijeka. Erholung vom städtischen Getümmel finden Sie auf Spazierwegen entlang des Meeres und der Strände, in den Parkanlagen, auf dem Trsat im Heiligtum der Muttergottes von Trsat, dem größten Wallfahrtszentrum Westkroatiens, sowie auch im Astronomischen Zentrum Rijeka, wo man nicht nur die Sterne beobachten, sondern auch den Ausblick auf die Bucht von Rijeka und die Berglandschaft genießen kann.



INSEL CRES (Photo: R. Kosinožić)



VELI LOŠINJ (Photo: I. Biočina)

### CRIKVENICA, SELCE UND NOVI VINODOLSKI

Crikvenica und das benachbarte Selce sind etwa 30 Kilometer von Rijeka entfernt. In Selce werden Herz-, rheumatische und respiratorische Probleme behandelt. Gemeinsam mit Crikvenica setzt es die Tradition des Gesundheitstourismus fort, der in diesem Teil des Kvarners Ende des 19. und Anfang des 20. Jahrhunderts begonnen hat. Das angenehme mediterrane Klima, das saubere Meer und die Naturbesonderheiten trugen dazu bei, dass sich hier der Kurtourismus entwickeln konnte und bis heute Touristen anzieht. Etwa zehn Kilometer südlich von Crikvenica liegt Novi Vinodolski. Diese Tourismusstadt und ihre Umgebung sind reich an wertvollen Kulturdenkmälern. Die Stadt ist bekannt für ihre Strandbäder, vor allem in der Bucht Lišanj, aber auch für ihren internationalen Sommerkarneval.

### INSELN CRES UND LOŠINJ

Die reiche und verschiedenartige Flora und Fauna ist nicht die einzige Besonderheit der Insel Cres, zu der Sie auch auf dem Landweg gelangen können, und zwar über die Krka-Brücke und dann mit dem Fährschiff von Valbiska nach Merag, oder mit dem Fährschiff von Brestovo in Istrien nach Porozina. Diese, neben Krk, größte Insel bietet Unterkunft auf Campingplätzen am Meer. Dass das auf dieser Insel kein alltägliches Erlebnis sein kann, bestätigt auch die deutsche Bild-Zeitung, die den Strand Sv. Ivan unterhalb von Lubenice zu den 40 schönsten Stränden der Welt zählt und ihn auf Platz 15 der Rangliste gesetzt hat. Die beste Spezialität auf dieser Insel ist das Lammfleisch. Im Mittelteil der

Insel befindet sich der Vraner See, der heute mit der Brücke in Osor einer der Verbindungspunkte von Cres und Lošinj ist. Beide waren einst eine Insel, und mit dem Wasser aus diesem See wurde die Bevölkerung dieser Inseln versorgt. Die außerordentlichen klimatischen Bedingungen und die Lage inmitten der nördlichen Hemisphäre brachten Lošinj den Titel „Insel der Vitalität“ ein. Dass er gerechtfertigt ist, davon können Sie sich während Ihres Aufenthalts auf den Campingplätzen überzeugen. Die Insel war bis Mitte des 13. Jahrhunderts fast unbesiedelt, entwickelte sich aber bis zum 19. Jahrhundert zu einer der führenden regionalen Schifffahrtzentren. Auf dem Meeresgrund bei der kleinen Insel Vele Orjule, unweit der Insel Lošinj, wurde 1996 die antike Bronzestatue des Athleten Apoxyomenos gefunden. Der Wert der Statue ist unschätzbar. Sie wurde bereits im Pariser Louvre ausgestellt. Markenzeichen dieses Teils der Adria sind die Delphine, die Sie ebenfalls in Absprache mit dem Institut Plavi svijet (Blaue Welt) in Veli Lošinj adoptieren können.

**CRES** – Cres ist der größte Ort auf dieser Insel. Er liegt in einer von Olivenhainen umgebenen Bucht. Hier wird das bekannte Olivenöl von Cres hergestellt. Die Stadt hat einen Altstadt kern mit engen Straßen und hohen Häusern sowie mit einer Loggia, in der heute die lokale Bevölkerung ihre heimischen Produkte verkauft.

**MARTINŠĆICA** – Dieser zweitgrößte Ort an der Westküste der Insel Cres war einst bekannt für seine Salbeiöl-Destilliererie. Heute entwickelt er sich zu einem Fremdenverkehrsort für Familien und



INSEL KRK (Photos: I. Pervan)

Camper. Im historischen Ortskern befinden sich die St.-Martins-Kirche mit Franziskanerkloster aus dem 16. Jahrhundert und das Kastell der Familie Sforza aus dem 17. Jahrhundert.

### MALI LOŠINJ

Als Lošinj mit seinen Bewohnern, den geschätzten Seeleuten, zu einem der Schifffahrtszentren in der Region aufgestiegen war, wurde Mali Lošinj nach Triest der zweitwichtigste Hafen an der Adria, aber auch ein Schiffbauzentrum. Die heute größte Siedlung auf der Insel hat sich ausgerichtet auf einen erstklassigen Gesundheitstourismus, aber auch auf touristische Produkte für Familien.

### KRK

Etwa 1400 Festlandpflanzenarten, Hunderte Kilometer Wander- und Radwege, 2500 Sonnenstunden jährlich – dies sind nur einige Besonderheiten der Insel Krk. Alles das ist vom Festland aus über eine einen Kilometer lange zweibogige Betonbrücke zu erreichen. Zu den beliebten touristischen Lokalitäten der bekannten „Goldenen Insel“ zählen die Stadt Krk mit ihren Altstadtmauern, das Städtchen Baška mit seinem 1,8 Kilometer langen Strand sowie auch Malinska, Punat, Vrbnik und Njivice. Die Besucher der Insel können die Wirkung des Heilschlamm in der Bucht Soline ausprobieren. In der Nähe dieser Lokalität liegt ein Campingplatz und für seine Gäste ist es nur ein Katzensprung bis zur Bucht. Nach den stärkenden Šurlice (Nudelart) und dem köstlichen Presnac (traditioneller Krker Kuchen), stoßen Sie an mit dem einzigartigen Schaumwein aus dem Meer, dem Valomet, der ausschließlich aus der autochthonen Vrbniker Žlahtina hergestellt wird und auf dem Meeresgrund reift. Krk ist die größte Stadt auf dieser Insel. Im historischen Stadtkern innerhalb der Stadtmauern gibt es etliche Sehenswürdigkeiten wie den Trg Kamplin und das gut erhaltene Kastell der Fürstenfamilie Frankopan, wo im Sommer viele Kulturveranstaltungen stattfinden. Hier steht auch das Fürstenschloss, die Krker Residenz der Frankopan, die in die Geschichte als Förderer kroatischer Kultur, als Politiker, Heerführer und Unternehmer eingegangen sind. Punat liegt im südwestlichen Teil der Insel Krk in einer der bestgeschützten Buchten an der Adria. Touristen fühlen sich angezogen vom Charme der engen Sträßchen, des kleinen Insel-Juwels Košljun in der Bucht, sowie von dem reichen Angebot an Sportaktivitäten. In Punat befindet sich auch die älteste und eine der bestausgestatteten Marinas in Kroatien. Von hier aus können Sie hinausfahren, um die Adria weiter zu erkunden. Baška ist das



INSEL RAB (Photo: M. Andrić)

bekannteste Touristenzentrum der Insel Krk. Es befindet sich etwa 10 Kilometer südlich von Punta und hat den zwei Kilometer langen Kieselstrand „Vela plaža“ sowie die Baščanska ploča (Tafel von Baška) zu bieten. Baška erhielt als erste Destination in der Geschichte des kroatischen Tourismus das Halal-Zertifikat für Produkte und Dienstleistungen, bzw. für Angebote im Einklang mit den islamischen Vorschriften. Die Schönheit der baškanischen Landschaft wird Sie bei einem Spaziergang auf den eingerichteten Wegen begeistern.

### RAB

Die touristische Tradition dieser Insel reicht zurück bis ins Jahr 1936. Fünfzig Jahre nach dem offiziellen Beginn gelang es einer blaublütigen Familie, den Tourismus auf Rab zu popularisieren, und zwar dem britischen König Edward VIII. und seiner Auserwählten, Wallis Simpson. Nach ihrem Besuch der Altstadt von Rab gingen sie auf die Halbinsel Frkanj und badeten in der Bucht Kandarola. Alles andere ist Geschichte. Lopar liegt im Norden der Insel. Es gilt als der Ort mit dem größten natürlichen Sandstrand an der Adria, auf dem der Legende nach der heilige Martin geboren wurde, ein Steinmetz und Gründer der ältesten Republik der Welt, San Marino, mit der dieses Gebiet heute freundschaftliche Beziehungen pflegt. Den Namen des Heiligen trägt einer der Campingplätze, aber auch ein Hotelkomplex. Banjol, ein kleiner Touristenort gegenüber der Stadt Rab, etwa zwei Kilometer von ihrem historischen Kern entfernt, liegt an einem Hügel oberhalb der Hauptstraße und in drei Padova genannten Buchten. Es ist bekannt für seine landwirtschaftlichen Öko-Produkte. Interessante Möglichkeiten für Sport und Erholung bieten hier vor allem die Campingplätze.



INSEL RAB (Photo: B. Haron - Markšević)



KVARNER



CAMPING





## DRAGA Camping

Der Campingplatz liegt im Fischerort Mošćenička Draga, in der Nähe der Stadt Rijeka, etwa 15 Kilometer von Opatija und nur ca. 150 m vom örtlichen, 1,5 km langen Kiesstrand entfernt.

**DRAGA Camping**  
 HR-51417 Mošćenička Draga, A. Slatina b.b.  
 +385 (0)51 737 523  
 +385 (0)51 737 339  
 info@autocampdraga.com  
 www.autocampdraga.com  
 45°14'23"N, 14°15'2"E



## MEDVEJA Camping

Dieser Campingplatz liegt direkt am langen Kiesstrand in einer Bucht weit von Opatija und umgeben von mediterraner Vegetation, am Fuße des Gebirges Učka. Neben der Unterkunft auf Stellplätzen besteht auch die Möglichkeit der Anmietung von Mobilheimen oder Bungalows.

**MEDVEJA Camping**  
 HR-51416 Medveja, Medveja 7  
 +385 (0)51 710 444  
 +385 (0)51 710 399  
 reservations@remisens.com  
 www.remisens.com  
 45°16'16"N, 14°16'9"E



## OPATIJA Camping

Dieser Campingplatz liegt direkt am Meer, unweit schöner Strände und in der Nähe der Hauptverkehrsstraße. Er bietet seinen Gästen die Möglichkeit sich vom Lärm und Trubel des Alltags zurückzuziehen, und dabei ist doch alles, was man braucht, zum Greifen nahe.

**OPATIJA Camping**  
 HR-51414 Ičići, Liburnijska 46  
 +385 (0)51 704 836  
 +385 (0)51 704 046  
 info@rivijera-opatija.hr  
 www.rivijera-opatija.hr  
 45°18'36"N, 14°17'4.5"E



## PRELUK Camping

Dieser Campingplatz liegt etwa 3 km nördlich von Opatija und 9 km westlich von Rijeka, direkt am Kiesstrand. Es ist besonders unter den Surfern beliebt und verfügt auch über eine Diskothek.

**PRELUK Camping**  
 HR-51000 Rijeka, Preluk 1  
 +385 (0)51 623 500  
 +385 (0)51 622 381  
 info@autocamp-preluk.com  
 www.autocamp-preluk.com  
 45°21'9.4"N, 14°19'58.9"E





## OŠTRO Camping

Dieser Campingplatz befindet sich auf der gleichnamigen Insel, umgeben von mediterraner Vegetation, 2 km von Kraljevica entfernt, zwischen den Städten Crikvenica und Rijeka und verfügt auch über Ferienwohnungen.

### OŠTRO Camping

🏠 HR-51262 Kraljevica, Oštro 16  
 ☎ +385 (0)51 281 218  
 📠 +385 (0)51 281 040  
 ✉ ostro@jadran-hoteli.hr  
 🌐 www.jadran-hoteli.hr  
 📍 45°16'7.5"N, 14°33'44.9"E



OPATIJA (Photo: M. Vrdoljak)



## UVALA SLANA Camping

Dieser Campingplatz liegt zwischen Crikvenica und Novi Vinodolski, im Ort Selce, 25 km vom Flughafen Rijeka entfernt. In seinem Restaurant am Strand können lokale, regionale und nationale Weinsorten verkostet werden.

### UVALA SLANA Camping

🏠 HR-51266 Selce, Jasenova b.b.  
 ☎ +385 (0)51 764 624  
 📠 +385 (0)51 764 042  
 ✉ kamp.uvalaslana@club-adriatic.hr  
 🌐 www.club-adriatic.hr  
 📍 45°9'10.8"N, 14°43'31.7"E



## PUNTA POVILE Camping

Der Campingplatz liegt direkt am Meer, im Fischerort Povile, 2 km von Zentrum der Stadt Novi Vinodolski entfernt. Er hat einen Kiesstrand mit teilweise gepflasterten Strandteilen und ist ideal für einen Familienurlaub.

### PUNTA POVILE Camping

🏠 HR-51250 Novi Vinodolski, Povile, Milana Butkovića b.b.  
 ☎ +385 (0)91 159 8742  
 📠 +385 (0)51 793 083  
 ✉ info@campovile.com  
 🌐 www.campovile.com  
 📍 45°6'55"N, 14°49'18"E





# SELCE Camping

Der Campingplatz liegt in der Nähe von Crikvenica und 35 km von Rijeka, der drittgrößten Stadt Kroatiens, entfernt. Er befindet sich in der gleichnamigen Stadt und ist ein heißer Tipp für alle Naturliebhaber und jene, die sich nach Ruhe und Erholung sehnen. Der Campingplatz bietet unter anderem auch Mobilheime mit Blick auf die Kvarner-Bucht an. Die Gäste des Campingplatzes können entlang der Promenade von Crikvenica spazieren gehen, im Tauchgang die Unterwasserwelt des Kvarner erkunden, auf den Radwegen fahren oder einfach nur am Strand des Campingplatzes entspannen.

## SELCE Camping

🏠 HR-51266 Selce, Jasenova 19  
 ☎ +385 (0)51 764 038  
 📞 +385 (0)51 764 066  
 @ kampselce@jadran-crikvenica.hr  
 🌐 www.jadran-crikvenica.hr  
 📍 45°9'13.2" N; 14°43'23.6" E



# KOZICA Camping

Der Campingplatz liegt direkt an der Küste, in der Bucht Kozica, 9 km nördlich von Senj, umgeben von Trockenmauern. Er bietet eine entspannende Atmosphäre für die gesamte Familie, aber auch die Möglichkeit des Besuchs der nahe gelegenen Nationalparks.

## KOZICA Camping

🏠 HR-51252 Klenovica, Jadranska cesta b.b.  
 ☎ +385 (0)51 222 851  
 📞 +385 (0)51 222 852  
 @ camp.kozica@luje.hr  
 🌐 www.camp-kozica.com  
 📍 45°3'22.4"N, 14°52'13.7"E



# SIBINJ Camping

Der Campingplatz befindet sich im Zentrum des Ortes Sibinj, zwischen Novi Vinodolski und Senj. Die Ortsbewohner bieten Transportmöglichkeiten zwischen dem Campingplatz und den beiden Städten an.

## SIBINJ Camping

🏠 HR-51252 Klenovica, Sibinj 9  
 ☎ +385 (0)51 796 905  
 @ autocamp-sibinj3@net.hr  
 🌐 www.apartmani-sibinj.com  
 📍 45°2'39"N, 14°52'38"E










# KLENOVICA

## Camping

Der Campingplatz befindet sich im gleichnamigen Ort, etwa 54 km von Rijeka in Richtung Dalmatien entfernt. Der Campingplatz ist so eingerichtet, dass besonders auf die Sicherheit der Gäste geachtet wird, so dass die Gäste hier einen angenehmen Aufenthalt und Urlaub verbringen können. Er liegt direkt am Meer und verfügt über einen großen Kiesstrand, in dessen Rahmen sich auch ein kleiner Anlegeplatz für Boote befindet. Hier werden zudem auch verschiedene Wassersportarten angeboten. Der Campingplatz verfügt auch über Mobilheime und Swimmingpools.

### KLENOVICA Camping

 HR-51252 Klenovica, Klenovica  
 +385 (0)51 796 251  
 +385 (0)51 403 847  
 camp.klenovica@luje.hr  
 www.camp-klenovica.com  
 45°5'51.9"N, 14°50'43"E









# BRAJDI

## Camping

Dieser idyllische Campingplatz liegt auf der nordöstlichen Seite der Insel Cres, in der Nähe der Stadt Beli und verfügt über einen Kiesstrand und einen kleinen Bootsanleger. Eine besondere Attraktion dieser Gegend sind die Gänsegeier.

### BRAJDI Camping

 HR-51559 Beli, Sveti Petar 1a  
 +385 (0)91 5601 332  
 +385 (0)51 840 532  
 branka.sare@ri.t-com.hr  
 www.wix.com/perica666/autokamp-brajdi  
 45°6'28" N, 14°21'25" E











# KOVAČINE Camping

Der Campingplatz befindet sich auf der kleinen Halbinsel Cres, nur wenige Schritte vom Ort Kovačine entfernt, dem er seinen Namen verdankt. Naturfreunde werden die umweltfreundliche Lagerleitung und die laufenden Investitionen in die Verringerung der negativen Auswirkungen auf die Umwelt zu schätzen wissen, genauso wie die regelmäßigen Aktivitäten, mit denen die Gäste über die ökologische Ausrichtung und nachhaltige Entwicklung informiert werden. Für all das wurde der Campingplatz bereits international ausgezeichnet. Er bietet auch Tauchkurse an, die für Hörgeschädigte zugeschnitten sind. Ein Teil des Kiesstrandes ist nur für Nudisten reserviert.



## KOVAČINE Camping

 HR-51557 Cres, Melin I br. 20  
 +385 (0)51 573 150  
 +385 (0)51 571 086  
 [campkovacine@kovacine.com](mailto:campkovacine@kovacine.com)  
 [www.camp-kovacine.com](http://www.camp-kovacine.com)  
 44°57'44.1" N, 14°23'46.4" E





# SLATINA Camping

Der Campingplatz liegt auf der Insel Cres, ca. 1 km von Martinšćica, der zweitgrößten Siedlung der Insel, entfernt, und ist als „hundefreundlicher Campingplatz“ bekannt. Dieser Campingplatz möchte nämlich im Rahmen der Initiative „Camping Cum Cane“ Hundebesitzern, Hunden und Gästen ohne Hunde ein einfaches Zusammenleben beim Campen ermöglichen. Der Campingplatz ist zudem auch bei Sport-Fans beliebt und eignet sich auch gut für Bootsbesitzer.

## SLATINA Camping







 HR-51556 Martinšćica, Martinšćica 92  
 +385 (0)51 574 127  
 +385 (0)51 574 167  
 info@camp-slatina.com  
 www.camp-slatina.com  
 44°49'15"N, 14°20'33"E



# BIJAR Camping

Der Campingplatz liegt etwa 500 Meter von der Stadt Osor entfernt. Er ist besonders für kleinere Wohnmobile, Wohnwagen und Zelte geeignet und verfügt über eine Anlage zur organischen Abwasserbehandlung.

## BIJAR Camping







 HR-51554 Nerezine, Osor b.b.  
 +385 (0)51 237 147  
 +385 (0)51 237 027  
 info@camp-bijar.com  
 www.camp-bijar.com  
 44°41'58"N, 14°23'47"E



# ZDOVICE Camping

Der Campingplatz Zdovice ist ein kleiner, einfacher und idyllischer Campingplatz in der malerischen Bucht Valun auf der Insel Cres und befindet sich auf einem teilweise bewaldeten Gebiet, direkt am Kiesstrand.

## ZDOVICE Camping

 HR-51557 Cres - Valun, Valun b.b.  
 +385 (0)51 571 161  
 +385 (0)51 571 163  
 bookingcres@tbcres.com  
 www.cresanka.hr  
 44°54'11"N, 14°21'48"E





# BALDARIN

## Naturist Camping

Dieser Campingplatz liegt an der südlichsten Spitze der Insel Cres, in Punta Križa, einem alten Hirtendorf. Es ist der größte und bekannteste FKK-Campingplatz auf der Insel, und befindet sich 15 km von Osor und der Hauptverkehrsstraße der Insel entfernt, in einem dichten mediterranen Wald, entlang der 2 km langen felsigen Küste. Sein berühmtes Meeresaquatorium ist das Zuhause für bis zu 150 Delfine. Der größte Teil des Campingplatzes ist für Nudisten reserviert. Er hat auch eine eigene Kläranlage.

### BALDARIN Naturist Camping

🏠 HR-51554 Nerezine, Punta Križa b.b.  
 ☎ +385 (0)51 235 680  
 📞 +385 (0)51 604 649  
 @ info@camp-baldarin.com  
 🌐 www.camp-baldarin.com  
 📍 44°36'59"N, 14°30'32"E



# PREKO MOSTA

## Camping

Der Campingplatz befindet sich in unmittelbarer Nähe zur Stadt Osor, direkt an der Hauptstraße, die über eine kleine Brücke die Inseln Cres und Lošinj miteinander verbindet. Eine Promenade, die durch einen alten Pinienwald führt, verbindet den Campingplatz mit dem höchsten Punkt der Insel, Osorčica.

### PREKO MOSTA Camping

🏠 HR-51554 Nerezine, Osor 8  
 ☎ +385 (0)51 237 350  
 📞 +385 (0)51 237 350  
 @ booking@jazon.hr  
 🌐 www.jazon.hr  
 📍 44°41'33"N, 14°23'30"E



# LOPARI

## Camping

Der Campingplatz befindet sich zwischen der geschichtlichen Stadt Osor und dem Fischerort Nerezine. Er ist besonders für Familien, Gruppen von Freunden, Kindern und Jugendlichen sowie für alle Liebhaber des aktiven Urlaubs, vor allem des Surfens, geeignet.

### LOPARI Camping

🏠 HR-51554 Nerezine, Lopari, p.p. 26  
 ☎ +385 (0)51 237 128  
 📞 +385 (0)51 237 127  
 @ lopari@losinia.hr  
 🌐 www.camping-lopari.com  
 📍 44°40'52.8"N, 14°23'46"E





# ČIKAT Camping

Čikat ist der größte Campingplatz auf den Inseln Lošinj und Cres und liegt in der gleichnamigen Bucht, nur 2 km vom Zentrum des Städtchens Mali Lošinj entfernt. Er ist bekannt als ein Familien- und Kinderampingplatz. Für Kinder befindet sich hier ein Kinderspielplatz. Kinder und Erwachsene werden zudem auch vom einen Kilometer langen steinigen Strand mit zwei Kiesbuchten und einem behindertengerechten Zugang zum Wasser begeistert sein. Der Campingplatz wird von einem einhundert Jahre alten Kieferwald umgeben und es besteht auch die Möglichkeit der Unterbringung in Mobilheimen, Bungalows und Ferienwohnungen sowie der Anmietung eines Caravans. In Mali Lošinj gibt es zahlreiche touristische Inhalte.

## ČIKAT Camping

 HR-51550 Mali Lošinj, Čikat 6a  
 +385 (0)51 232 125  
 +385 (0)51 231 708  
 info@camp-cikat.com  
 www.camp-cikat.com  
 44°32'9"N, 14°26'60"E







# POLJANA

## Camping Village

Der Campingplatz befindet sich auf der Insel Lošinj, weit von der Stadt Mali Lošinj. Der Campingplatz liegt im engsten Teil der Insel, umgeben von unberührter Natur, und erstreckt sich auf einem terrassenförmigen Gelände, wo es von zwei Seiten das Meer berührt. Auf der einen Seite befindet sich die Bootsanlegestelle des Campingplatzes und auf der anderen eine natürliche Bucht mit einem 800 m langen Strand. Ein separater Strandabschnitt ist für Nudisten reserviert. Im Angebot des Campingplatzes sind auch Ausflüge zu den nahe gelegenen Inseln Cres und Susak.

**POLJANA Camping Village**  
 HR-51550 Mali Lošinj, Rujnica 9/a  
 +385 (0)51 231 726  
 +385 (0)51 231 728  
 info@poljana.hr  
 www.poljana.hr  
 44°33'20.2"N, 14°26'31.8"E



# RAPOČA

## Camping

Der Campingplatz befindet sich auf der Insel Lošinj, gleich am Eingang in den Ort Nerezine. Sein Angebot ist besonders für Familien mit Kindern attraktiv.

**RAPOČA Camping**  
 HR-51554 Nerezine, Rapoča 1  
 +385 (0)51 237 145  
 +385 (0)51 237 146  
 rapoca@lostinia.hr  
 www.camping-rapoca.com  
 44°39'48.2"N, 14°23'51.6"E



# PUŠĆA

## Camping

Der Campingplatz befindet sich auf der Insel Krk, zwei Kilometer von der kleinen historischen Stadt Omišalj entfernt. Er liegt in einer ruhigen Bucht mit Sandstrand und ist ein idealer Ort für den Urlaub mit kleinen Kindern. Omišalj bietet zahlreiche Unterhaltungsmöglichkeiten.

**PUŠĆA Camping**  
 HR-51513 Omišalj, Pušća b.b.  
 +385 (0)51 841 440  
 +385 (0)51 841 440  
 pusca@inet.hr  
 www.autocamp-pusca.com  
 45°14'5"N, 14°32'55"E





# NJIVICE Camping

Der Campingplatz ist 400 m von der gleichnamigen Stadt auf der Insel Krk entfernt, in einer stillen Bucht in der Nähe des Inselzentrums gelegen. Er liegt also direkt am Meer, inmitten eines leicht zugänglichen Eichenwaldes und ist durch eine beleuchtete Promenade verbunden, die zum Ort Njivice führt, wo man verschiedene Inhalte finden kann. Gäste können das Beautycenter mit allen Arten von Massagen und einem reichhaltigen Angebot an Behandlungen für Gesicht und Körper nutzen, genauso wie den Kindergarten im nahe gelegenen Hotel.

### NJIVICE Camping

HR-51512 Njivice, Primorska cesta b.b.  
 +385 (0)51 846 168  
 +385 (0)51 846 168  
 reservation@kampnjivice.hr  
 www.kampnjivice.hr  
 45°10'12"N, 14°32'49"E



# SLAMNI Camping

Dieser Campingplatz befindet sich im nordöstlichen Teil der Insel Krk, in einer ihrer am besten erhaltenen Oasen, in der Bucht Soline, bekannt für ihren Heilschlamm, der zum Heilen von Haut- und Rheumaerkrankungen eingesetzt wird.

### SLAMNI Camping

HR-51514 Dobrinj, Klimno 8a  
 +385 (0)51 853 169  
 +385 (0)51 859 027  
 info@kampsclamni.com.hr  
 www.kampsclamni.com.hr  
 45° 9'13"N, 14° 37'0"E



# TIHA Camping

Dieser Familiencampingplatz ist nur 500 m vom Ort Šilo entfernt und erstreckt sich entlang der Bucht Tiha, die ihm auch den Namen gab. Er verfügt über einen Kiesstrand und einige Tennisplätze sowie über gemütliche Mobilheime.

### TIHA Camping

HR-51515 Šilo, Konjska b.b.  
 +385 (0)51 852 120  
 +385 (0)51 864 793  
 camp.silo@gppmikic.com  
 www.campsilo.com  
 45°8'53"N, 14°40'19,3"E





# JEŽEVAC Camping

Der Campingplatz Ježevac ist ein idealer Aufbruchsort für Erkundungstouren durch die Stadt und die gleichnamige Insel Krk. In nur fünf Minuten gelangt man zu Fuß aus dem Campingplatz in die Hauptstadt der Insel und zu ihren interessanten Denkmälern. Neben einem 800 m langen Kiesstrand bietet das Camp auch viele Wassersportmöglichkeiten sowie zahlreiche aktive und erholsame Freizeitaktivitäten für alle Altersklassen. In der Nähe befinden sich auch zwei Tauchzentren und das Angebot umfasst auch Mobilheime.

**JEŽEVAC Camping**  
 HR-51500 Krk, Plavnička 37  
 +385 (0)52 465 010  
 +385 (0)52 460 199  
 camping@valamar.com  
 www.camping-adriatic.com  
 45°1'7" N, 14°34'0" E



# GLAVOTOK Camping

Der Campingplatz befindet sich direkt in der Nähe des bekannten Touristenortes Malinska und ist Träger der prestigereichen Auszeichnung „Ecocamping“. Auf dem Campingplatz wird die Erhaltung der Natur und Ökologie besonders gefördert, so dass hier unter anderem auch luxuriöse Niedrigenergie-Mobilheimen für Familien im Angebot enthalten sind.

**GLAVOTOK Camping**  
 HR-51500 Krk, Glavotok 4  
 +385 (0)51 867 880  
 +385 (0)51 867 882  
 info@kamp-glavotok.hr  
 www.kamp-glavotok.hr  
 45°5'41"N, 14°26'28"E



# BOR Camping

Der familienbetriebene Campingplatz befindet sich auf der Insel Krk und in der Stadt Krk, weniger als 10 Gehminuten vom Stadtzentrum und dem Ufer entfernt. Er verfügt über ein Restaurant mit reichhaltigen einheimischen Inselspezialitäten und einem Weinkeller, in welchem der interessierte Gast einheimische Weinsorten, Schnäpse und erstklassiges Olivenöl kosten kann.

**BOR Camping**  
 HR-51500 Krk, Crikvenička 10  
 +385 (0)51 221 581  
 +385 (0)51 222 429  
 info@camp-bor.hr  
 www.camp-bor.hr  
 45°1'21"N, 14°33'43"E





# KRK Camping

Der Campingplatz liegt auf einer grünen Halbinsel, direkt neben der Stadt Krk, und bietet Dienstleistungen und Einrichtungen für einen angenehmen Familienurlaub. Er hat auch einen kleinen Wellnessbereich und einen geheizten Swimmingpool mit Blick auf das Meer und das Stadtzentrum von Krk. Der Campingplatz fördert den Umweltschutz und ist Träger zahlreicher Auszeichnungen und Preise. Er hat einen 200 m langen Strand, und in der Nähe befinden sich auch FKK-Strände.

### KRK Camping

HR-51500 Krk, Narodnog Preporoda 80  
 +385 (0)52 465 010  
 +385 (0)52 460 199  
 camping@valamar.com  
 www.camping-adriatic.com  
 45°1'22.2"N, 14°35'26.5"E



# PILA Camping

Der Campingplatz Pila befindet sich im südlichen Teil der Insel Krk, nur wenige Schritte von der Stadt Punta entfernt, die eine Vielzahl von touristischen Attraktionen und Kulturveranstaltungen bietet. Der Campingplatz ist durch eine Strandpromenade vom Meer getrennt, und einsame Sandstrände sind zu Fuß oder mit dem Boot zu erreichen. Neben der Morgengymnastik, dem Walking und Wandern werden auch andere Inhalte angeboten, zum Beispiel Boccia (eine Art von Bowling).

### PILA Camping


HR-51521 Punat, Šetalište Ivana Brusića 2  
 +385 (0)51 854 020  
 +385 (0)51 854 020  
 pila@hoteli-punat.hr  
 www.hoteli-punat.hr  
 45°00'56"N, 14°37'41"E



# KONOBE

## Naturist Camping

Der Campingplatz Konobe ist eine FKK-Anlage und befindet sich nur 3 km von der Ortschaft Punat, einem der führenden Zentren des Nautiktourismus in Kroatien, in Richtung Stara Baška. Er erstreckt sich entlang der 1500 m langen Küste und nur wenige Meter vom Camp entfernt befindet sich auch das Restaurant des Camps mit lokalen Spezialitäten. Hier werden köstliches Lammfleisch von der Insel Krk mit mediterranen Kräutern und Olivenöl zubereitet.



### KONOBE Naturist Camping

🏠 HR-51521 Punat, Obala 94  
 ☎ +385 (0)51 854 036  
 📞 +385 (0)51 854 036  
 @ konobe@hoteli-punat.hr  
 🌐 www.hoteli-punat.hr  
 📍 44°59'23"N, 14°37'46"E



# ŠKRILA

## Camping

Nur 1 km vom Zentrum von Stara Baška und 8 km von der Ortschaft Punat auf der Insel Krk entfernt befindet sich dieser angenehme Campingplatz mit seiner 700 m langen Küste, die teilweise für Nudisten und teilweise für Gäste mit Haustieren reserviert ist.

### ŠKRILA Camping

🏠 HR-51521 Punat, Stara Baška 300  
 ☎ +385 (0)52 465 010  
 📞 +385 (0)52 460 199  
 @ camping@valamar.com  
 🌐 www.camping-adriatic.com  
 📍 44°57'58"N, 14°40'26"E



# ZIDINE

## Camping

Im Norden der Insel Rab gelegen bietet der Campingplatz Zidine mit seinen Zelten und Bungalows eine Erfahrung des Robinsontourismus, während die Autos der Besucher 200 m vom Campingplatz geparkt werden.

### ZIDINE Camping

🏠 HR-51281 Lopar, Lopar 2  
 ☎ +385 (0)51 775 440  
 @ irc.rab@gmail.com  
 🌐 www.zidine-lopar.com  
 📍 44°49'37"N, 14°44'34"E











# ZABLAĆE

## Camping

Der Campingplatz erstreckt sich entlang des 1800 m langen Strandes Vela plaža mit Blick auf die benachbarten Inseln und die Küste. Baška, das touristische Zentrum an der südöstlichen Küste der Insel Krk, ist für diesen Strand bekannt. Wegen seines Angebotes ist der Campingplatz besonders für Familien mit Kindern und für Jugendliche interessant. Im Rahmen des Campingplatzes gibt es ein Sportzentrum und sein Angebot wird durch Inhalte aus der Umgebung vervollständigt, wo jeder etwas nach seinem Geschmack finden kann.

### ZABLAĆE Camping

 HR-51523 Baška, Put Zablaca 40  
 +385 (0)52 465 010  
 +385 (0)52 460 199  
 camping@valamar.com  
 www.camping-adriatic.com  
 44°57'56"N, 14°44'53"E



# BUNCULUKA

## Naturist Camping

Der FKK-Campingplatz Bunculuka befindet sich in einer Bucht zwischen zwei Hügeln, die wegen ihrer unberührten Natur bekannt sind. Für diesen Campingplatz sind terrassenförmige Stellplätze, umgeben von Kiefern, Akazien und Ginster charakteristisch. Er liegt in der Nähe von Baška und direkt an einem 1800 langen Kiesstrand. Der Campingplatz verfügt über verschiedene Sportplätze und bietet eine ganze Reihe an Aktivitäten, während es in der Umgebung viele Wander- und Radwege gibt.

### BUNCULUKA Naturist Camping

 HR-51523 Baška, Kricin 30  
 +385 (0)52 465 010  
 +385 (0)52 460 199  
 camping@valamar.com  
 www.camping-adriatic.com  
 44°58'7"N, 14°46'9"E











# SAN MARINO Camping

Der Campingplatz San Marino befindet sich auf der Insel Rab, im Ort Lopar, 12 km vom Zentrum der Stadt Rab entfernt. Er hat einen 1,5 km langen Strand, den man als Paradiesstrand („Rajska plaža“) bezeichnet und der als einer der schönsten Strände an der kroatischen Adria gilt, besonders interessant für Nichtschwimmer, Kinder und Familien. Außerdem verfügt der Campingplatz auch über ein Wellnesscenter mit Fitness, Sauna, Whirlpool und Massagemöglichkeiten. Für die Jüngsten gibt es einen Unterhaltungspark und neben dem Campingplatz ist ein Sport- und Freizeitzentrum mit einem reichhaltigen Angebot an Sportausrüstung und Spielplätzen für den sportlichen Spaß auf dem Sand und im Meer.



## SAN MARINO Camping

 HR-51281 Lopar, Lopar 488  
 +385 (0)51 775 133  
 +385 (0)51 775 290  
 ac-sanmarino@imperial.hr  
 www.rab-camping.com  
 44°49'26"N, 14°44'14"E





# PADOVA III Camping

Der Campingplatz Padova III (3) liegt direkt am Strand, in der Nähe zur Altstadt der Stadt Rab, zu der eine Promenade mit verschiedenen gastronomischen Angeboten führt. Es besteht die Möglichkeit des Transports mit Booten bis nach Rab, aber auch zu zahlreichen Inselstränden, wie z. B. dem Badeort in Suha Punta und auf der Halbinsel Kalifront. Auf dem Campingplatz befindet sich ein Fitnesscenter mit einem Fitnessraum und einer Freizeitsporthalle. Außerdem gibt es im 1 km entfernten Hotel ein Wellnesscenter, das die Gäste gerne in Anspruch nehmen können.

## PADOVA III Camping

HR-51280 Rab, Banjol 496  
 +385 (0)51 724 355  
 +385 (0)51 724 539  
 padova3@imperial.hr  
 www.rab-camping.com  
 44°45'9"N, 14°46'27"E



# LANDO RESORT Camping

Dieser Campingplatz befindet sich im Ort Kampor und bietet neben dem bekanntesten Sandstrand der Insel Rab und in nur 7 km Entfernung von der Stadt Rab die Unterbringung in Luxusvillen an.

## LANDO RESORT Camping

HR-51280 Rab, Kampor 321 (Uvala Mel)  
 +385 (0)99 645 8000  
 +385 (0)47 645 610  
 rab@starturist.hr  
 www.lando.hr  
 44°47'1"N, 14°42'22"E



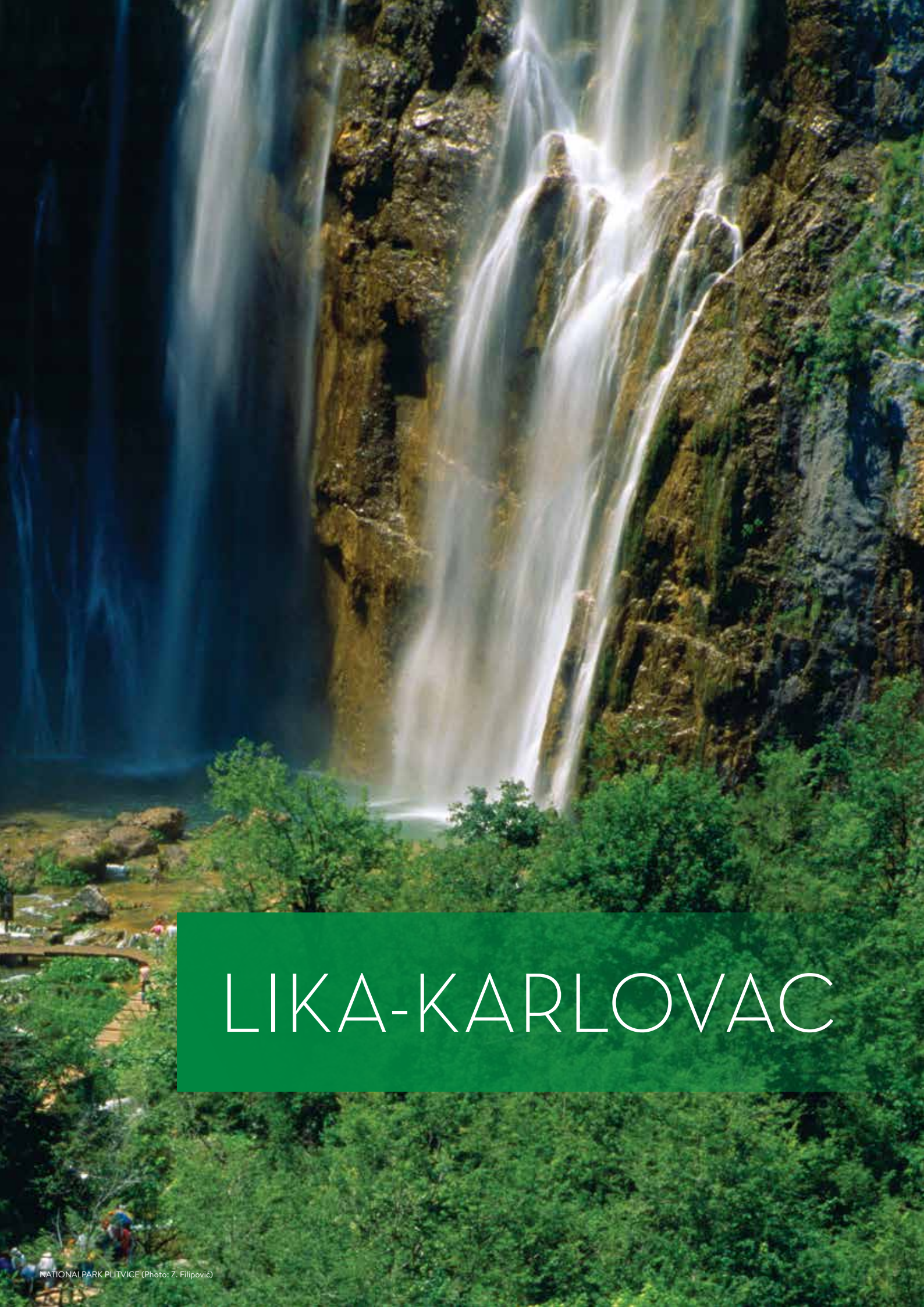




PREDOŠĆICA - INSEL CRES (Photo: M. Šćerba)



INSEL KRK - VRBNIK (Photo: D. Mance)



# LIKA-KARLOVAC

---

Wie mag das zusammengehen, wenn es auf kleinem Raum sowohl Sandstrände als auch einen der schönsten Nationalparks an den Hängen des größten Gebirges Kroatiens gibt? Das würden Sie erfahren, wenn Sie die Lika und Karlovac besuchen. In diesem wald- und wasserreichen Gebiet von einzigartiger Schönheit können Sie in unberührter Natur Düfte und Stille genießen.



Kleinere Campingplätze in ländlichen Gebieten an Flüssen, auf denen Rafting und Kanu-Safaris organisiert werden, sind nur einige der touristischen Vorzüge dieses Teils Kroatiens. In dieser Region befindet sich auch der weltbekannte Nationalpark Plitvicer Seen, ein Naturphänomen von 16 Seen, die durch Wasserfälle miteinander verbunden sind. Er ist der älteste und meistbesuchte Nationalpark Kroatiens mit verschiedenartiger Pflanzen- und Tierwelt. Hier gibt es ebenfalls den Nationalpark Nord-Velebit, Teil des Gebirgsmassivs, das die Lika mit dem Adriatischen Meer verbindet. An den Nordhängen dieses Gebirges liegt Krasno inmitten des Naturparks Velebit. Es ist eine der größten Gebirgssiedlungen Kroatiens, in der sich der bekannte Wallfahrtsort der Muttergottes von Krasno befindet. Jedes Jahr versammeln sich hier zum Fest Maria Himmelfahrt am 15. August Gläubige aus ganz Kroatien. Die Region Lika und Karlovac bietet nicht nur Wanderungen in einer der schönsten Landschaften Kroatiens, sondern viele Möglichkeiten zum Bergsteigen, zum Glaubens-, Jagd- und Höhlentourismus. Einige der Besonderheiten dieser Region erwartet Sie auf dem Tisch. Sie sollten die Lika nicht eher verlassen, bevor Sie nicht die Lika-Kartoffel probiert haben, ein Produkt geschützter geografischer Herkunft, oder den Quietschkäse (Škripavac).

Verwöhnen Sie Ihren Gaumen auch mit einem der autochthonen Aperitifs wie den Pflaumen- und Birnenschnaps oder den Heidelbeerlikör. Auf der historischen Josephinen-Straße gelangen Sie von Senj, dem Sitz der Gespanschaft Lika-Senj und der größten urbanen Agglomeration an der kroatischen Küste zwischen Rijeka und Zadar, nach Karlovac, dem Sitz der Gespanschaft Karlovac. Diese Stadt an den vier Flüssen Kupa, Korana, Dobra und Mrežnica ist etwa 60 km von Zagreb, der Hauptstadt Kroatiens, entfernt. Ihre Altstadt ist in Form eines sechszackigen Sterns gebaut mit einem zentralen Platz und Straßen, die sich rechtwinklig schneiden. Zu dieser Region gehört auch Pag, die Insel des Steins, des Salzes, der Spitze, der Unterhaltung, aber auch des mehrfach preisgekrönten Käses mit dem Geschmack heimischer aromatischer Kräuter. Der nördliche Teil der Insel gehört zur Gespanschaft Lika-Senj und der südliche Teil zur Gespanschaft Zadar. Campern wird hier der Aufenthalt auf einem der schön hergerichteten Strände in herrlichen kleinen natürlichen Buchten angeboten. Weitere Informationen über die Gespanschaft Lika-Senj und über die einzelnen Destinationen finden Sie auf [www.visit-lika.com](http://www.visit-lika.com), und über Karlovac und die umliegenden Destinationen auf [www.tzkh.hr](http://www.tzkh.hr).



BRINJE (Photo: S. Gobbo)



GACKA FLUSS (Photo: S. Gobbo)



RASTOKE (Photo: I. Biočina)



LIKA-KARLOVAC (Photo: A. Gospić)

### VON SENJ ZU DEN PLITVICER SEEN

Die Stadt Senj, Sitz der Gespanschaft Lika-Senj, trennen nur achtzig Kilometer vom populärsten kroatischen Nationalpark Plitvicer Seen. Wegen der vielen Schönheiten, die man am Weg sehen und erleben kann, scheint einem die Entfernung zwischen den genannten Punkten viel größer zu sein. Die gute Verkehrsverbindung zwischen dem kontinentalen Kroatien und dem Mittelmeer ist nicht der einzige Vorzug von Senj als touristischem Zielort für Camper. Eine seiner Attraktionen ist die geschichtsträchtige Festung Nehaj, von der man einen herrlichen Blick auf das Hrvatsko Primorje (Kroatische Küstenland), auf die Inseln Rab, Cres, Krk, Goli und Prvić hat. Von dort aus wird auch der Blick auf die Gebirgslandschaft des Gorski Kotar, auf das Učka-Gebirge und den Velebit begeistern. Während des August findet in Senj einer der ältesten Sommerkarnevals in Kroatien statt. Die Plitvicer Seen mit ihren Wasserfällen stehen seit 1979 auf der UNESCO-Liste des Weltnaturerbes. Der höchste Wasserfall ist 76 Meter hoch und der Höhenunterschied zwischen dem höchstgelegenen See Prošćansko jezero und dem niedrigsten See Novakovića Brod beträgt 134 Meter. Vom Spaziergang auf den märchenhaften Wegen und Holzstegen des Nationalparks können Sie sich in einem der Restaurants oder Konobas am größten See Kozjak erholen. Die Verschiedenartigkeit ihrer reichen Pflanzenwelt haben die Plitvicer Seen unter anderem der geografischen Lage, bzw. der kurzen Entfernung zum Meer, dem Hinterland des Velebit und einer Höhenlage von 418 bis 1279 Meter ü. d. M. zu verdanken. Der Nationalpark ist reich an endemische Arten. Besonders wertvoll sind Endemiten, die zum ersten Mal in diesem Raum gefunden und beschrieben wurden. Die Vertreter der Tierwelt sind ebenfalls sehr zahlreich. Den ersten Platz nimmt der Bär ein. Sie können ihn in Kuterevo sehen, wo sich eine Auffangstation für Jungtiere befindet, um die sich Volontäre aus verschiedenen Teilen der Welt kümmern. Nur eine Stunde Fahrt von den Plitvicer Seen entfernt liegt Smiljan, der Geburtsort von Nikola Tesla, einem der weltweit größten Wissenschaftler und Innovatoren, dessen Erfindungen in dem hier eingerichteten Memorialzentrum zu bestaunen sind.



NATIONALPARK PLITVICE LAKES (Photo: A. Biondi)

### KARLOVAC

Karlovac ist als sternförmige sechszackige Renaissance-Festung erbaut und heute Sitz der Gespanschaft Karlovac. Es liegt 112 Meter ü. d. M. im Herzen Kroatiens an der Kreuzung der wichtigsten Verkehrswege, die die Küste mit dem pannonischen Teil Kroatiens verbinden. Außer der historischen Straße Josephina führen die Straßen Lujzijana und Karolina durch Karlovac. Hier können Sie an der Kupa, der Korana, der Dobra und der Mrežnica kampieren, sich im klaren Flusswasser erfrischen, die Stromschnellen hinunterfahren oder sich im Fischen versuchen. Im Umkreis von Karlovac gibt es viele Restaurants, auf deren Speisekarten Sie Spezialitäten von Süßwasserfischen finden werden. In dieser Gegend, bzw. in der Gespanschaft Karlovac wurden die meisten Höhlen in Kroatien und Europa festgestellt. Der größte Teil dieser Höhlen und Halbhöhlen befindet sich in den Schluchten der Oberläufe von Korana und Mrežnica. Weitere Besonderheiten dieses Gebietes sind die ungewöhnlichen Brücken, darunter die längste Holzbrücke in Kroatien beim Ort Mrežnički Brig. Die Natur des Gebirgszugs Petrova gora, eine der schönsten Waldlandschaften kroatischer Gebirge, bietet einen Hochgenuss. Hier befindet sich auch der beliebte Ausflugsort der Karlovacer Bürger – Dubovac mit seiner Burg, die in den Sommermonaten als Kulisse für viele Konzerte, Theater- und Tanzaufführungen sowie als Ausstellungsort dient. Auch einige andere Burgen sind erhalten geblieben, wie Ozalj, Bosiljevo, Ogulin, Ribnik und Novigrad. Bis in die Gespanschaft Karlovac hinein erstreckt sich der äußerste nördliche Bereich der Plitvicer Seen. Hier liegt der Urwald Čorkova uvala, der reich ist an hundertjährigen Bäumen, aber auch an geschützten Tierarten wie Bär, Wolf und Luchs.



KARLOVAC (Photo: S. Gobbo)

## NORDTEIL DER INSEL PAG

Pager Käse, Pager Spitze, Pager Salz stehen ganz oben auf der Liste der weltbekannten Pager Brands. Aber das ist nicht alles. Diese zwischen der Gespanschaft Lika-Senj und der Gespanschaft Zadar aufgeteilte Insel ist auch bekannt für ihre Trockenmauern, diese steinernen Begrenzungsmauern der Weiden, die von Pager Bauern errichtet wurden. Erhalten geblieben sind etwa tausend Kilometer dieser Mauern, weshalb Pag im nationalen Rahmen als das Gebiet mit den meisten Trockenmauern gilt. Einige andere Kilometer haben dieser Insel weitere diverse Superlative eingebracht. Da ist die Küstenlänge von 270 Kilometern, was Pag zur Insel mit der längsten Küstenlinie an der Adria macht und unter die meistgegliederten Inseln Kroatiens einreicht. Unter den vielen Kilometern Kies- und Sandstränden befindet sich auch der megabeliebte Strand Zrće, ein Zielort für vergnügungs- und tanzsüchtige Besucher, die aus allen Teilen der Welt hierherkommen. Der Pager Käse wird aus der Milch autochthoner Pager Schafe hergestellt. Sein besonderes Aroma erhält er von den Inselkräutern, die sich auf der „Speisekarte“ der heimischen Schafe befinden. Mit der Lizenz „Original Kroatisch“ / „Izvano Hrvatsko“ stellt dieses Produkt Pag und Kroatien auf den Messen der Europäischen Union vor. Das gleiche Markenzeichen trägt auch der Pager Baškotin, ein Zwieback, der nach einem besonderen Klosterrezept zubereitet wird und, zum Milchkaffee genossen, einst ein wichtiges Element in der Pflege freundschaftlicher Beziehungen unter den Pagern darstellte. Die Pager Spitze wird erstmals im 15. Jahrhundert erwähnt. Die Tradition der Spitzenherstellung führen die Benediktinerinnen organisiert weiter, aber auch die Pager Schulen. Die Pager Saline ist wahrscheinlich die älteste an der Ostküste der Adria.



INSEL PAG (Photo: M. Šćerbe)



NOVALJA (Photo: S. Surać)

## NOVALJA

Novalja ist das größte touristische Zentrum im nordwestlichen Teil der Insel Pag. Mit seinen wunderschönen Naturstränden in der Nähe zieht es viele Besucher an. Außer dem Vergnügungsangebot auf Zrće hat Novalja eine ausgezeichnete gastronomische Speisekarte zu bieten, vor allem das Pager Lammfleisch. Besucher können unter einer Reihe eintägiger Ausflüge in die Umgebung wählen, beispielsweise in die nächstgelegenen Nationalparks auf dem Festland. In diesem Inselteil befindet sich auch das so genannte Pager Dreieck, ein ungewöhnlicher Abdruck im Stein, der im Mai 1999 auf dem Berg Tusto čelo entdeckt wurde. Viele, besonders Freunde des Übernatürlichen, versuchen zu ergründen, warum der Stein innerhalb des Pager Dreiecks von hellerer Farbe ist als der Stein außerhalb des Dreiecks, und warum er nach Bestrahlung mit ultraviolettem Licht rote Farbe ausstrahlt, was ein Beweis dafür sein könnte, dass der Stein innerhalb des Dreiecks thermisch behandelt wurde. Wissbegierige sollten auch die Erkundung der Pager Unterwasserwelt in Betracht ziehen.



INSEL PAG (Photo: S. Surać)

LIKA-  
KARLOVAC

---

CAMPING



## ŠKVER Camping

Der Campingplatz befindet sich im Zentrum von Senj an der Küste und bietet auch Unterkünfte in Ferienwohnungen mit nationalen Fischspezialitäten.

### ŠKVER Camping

📍 HR-53270 Senj, Škver b.b.  
 ☎ +385 (0)53 885 266  
 📠 +385 (0)53 885 266  
 @ kamp\_skver@yahoo.com  
 🌐 www.senjcroatia.com  
 📍 44°59'38,321" N, 14°53'58,758" E



## UJČA Camping

Der Campingplatz befindet sich in einer Bucht mit einem Kiesstrand, etwa 4 km südlich von Senj, direkt an der Straße Crikvenica-Karlobag, im Bereich des Naturparks Velebit. Im Rahmen des Campingplatzes gibt es auch eine Tauchbasis.

### UJČA Camping

📍 HR-53284 Sveti Juraj, Sveti Juraj 146a  
 ☎ +385 (0)53 884 626  
 📠 +385 (0)53 884 626  
 @ info@camp-ujca.com  
 🌐 www.camp-ujca.com  
 📍 44°58'6" N, 14°55'18" E



## EUROCAMP RAČA Camping

Der Campingplatz liegt in unmittelbarer Nähe zum Meer und nur 1 km vom Zentrum des Ortes Sveti Juraj entfernt, an der Straße zwischen Senj und Prizna. Es besteht auch die Möglichkeit einer Fotosafari zu den nahe gelegenen Inseln.

### EUROCAMP RAČA Camping

📍 HR-53284 Sveti Juraj, Rača b.b.  
 ☎ +385 (0)53 883 209  
 📠 +385 (0)53 883 209  
 @ camp@moko.hr  
 🌐 www.sojat.net  
 📍 44°54'60" N, 14°54'56" E



## SRCE PRIRODE Camping

Der Campingplatz Srce prirode Srakovčić gehört zu einem Bauernhof und liegt in der Gemeinde Ribnik, 12 km von der slowenischen Grenze und 29 km von Karlovac entfernt. Hier können Sie in kulinarische Spezialitäten und Weinen schwelgen.

### SRCE PRIRODE Camping

📍 HR-47272 Ribnik, Gorica Lipnička 8  
 ☎ +385 (0)47 609 090  
 📠 +385 (0)47 609 091  
 @ katarina@hotelkorana.hr  
 🌐 www.srceprirode.hr  
 📍 45°33'50" N, 15°23'34" E





## SLAPIĆ Camping

Der Campingplatz ist etwa 5 km von Duga Resa, ca. 50 km von Zagreb und etwa 10 km von Karlovac entfernt. Er liegt direkt am Fluss Mrežnica.

**SLAPIĆ Camping**  
 HR-47250 Duga Resa, Mrežnički Brig 79b  
 +385 (0)47 854 754  
 +385 (0)47 854 700  
 @ autocamp@inet.hr  
 www.campslapic.hr  
 45°25'13" N, 15°28'56" E



## TURIST Camping

Der Campingplatz Turist Grabovac befindet sich etwa 10 km von den Plitwitzer Seen entfernt, an der Hauptstraße nach Dalmatien, einem der wichtigsten Verbindungspunkte zwischen Mitteleuropa und dem Adriatischen Meer, und bietet Unterkunftsmöglichkeiten in Mobilheimen und „Tipi“-Indianerzelten an.

**TURIST Camping**  
 HR-47245 Rakovica, Grabovac 102  
 +385 (0)47 784 192  
 +385 (0)47 784 189  
 @ info@plitvicelakes-camping.com  
 www.plitvicelakes-camping.com  
 44°58'24" N, 15°38'52" E



## KORANA Camping

Der Campingplatz liegt auf einem Hügel oberhalb der Schlucht des Flusses Korana, im Bereich des Nationalparks Plitwitzer Seen, von dessen Eingang er nur 6 km entfernt ist. Gäste können gerne den kostenlosen Bustransport vom Campingplatz bis zum Eingang in den Nationalpark und zurück nutzen. Der Campingplatz liegt am Ufer des Flusses Korana, so dass er über entsprechende Möglichkeit zum Schwimmen und Sonnenbaden verfügt. Der Campingplatz ist gartenbaulich mit vielen Bäumen angelegt.

**KORANA Camping**  
 HR-47245 Rakovica, Čatrnja b.b.  
 +385 (0)53 751 014  
 +385 (0)53 751 013  
 @ info@np-plitvicka-jezera.hr  
 www.np-plitvicka-jezera.hr  
 44°57'1" N, 15°38'29" E







# STRAŠKO

## Camping

Der Campingplatz Straško liegt auf der Insel Pag, 1 km vom Zentrum von Novalja entfernt und direkt an einem 2 km langen Kiesstrand. Das Baby Care Center bietet auch die Möglichkeit der Kinderbetreuung. Hier können Sie Ihre Kinder den sicheren Händen der Fachbetreuer überlassen. Der Campingplatz Straško bietet luxuriöse, komplett klimatisierte Mobilheime entlang der Küste und an anderen attraktiven Standorten. Aus dem Camp werden unter anderem auch Halb- und Ganztagesausflüge zu den umliegenden Inseln organisiert. Ein Teil des Campingplatzes ist für Anhänger der Freikörperkultur vorbehalten.

### STRAŠKO Camping

🏠 HR-53291 Novalja, Zeleni put 7  
 ☎ +385 (0)53 661 226  
 ☎ +385 (0)53 661 225  
 @ strasko@hadria.biz  
 🌐 www.kampstrasko.com  
 📍 44°32'15" N, 14°53'4" E





## KORITA Camping

Der Campingplatz Korita liegt im kleinen Ort Grabovac, nur 8 km vom Nationalpark Plitwitzer Seen entfernt. Im Restaurant des Campingplatzes können Sie traditionelle Gerichte dieses Gebietes kosten.

**KORITA Camping**  
 HR-47245 Rakovica, Grabovac 319  
 +385 (0)98 1936 255  
 +385 (0)47 811 371  
 autocampkorita@gmail.com  
 www.plitvickavrela.hr  
 44°57'40" N, 15°38'17" E



## BORJE Camping

Der dem südlichen Eingang in den Nationalpark Plitwitzer Seen nächstgelegene Campingplatz, den die Gäste des Campingplatzes mit einem kostenlosen Bus und einem Zwei-Tages-Ticket besuchen können, das für den gesamten Aufenthalt auf dem Campingplatz gültig ist.

**BORJE Camping**  
 HR-53230 Korenica / Borje, Vrelo koreničko 3  
 +385 (0)53 751 014  
 +385 (0)53 751 013  
 info@np-plitvicka-jezera.hr  
 www.np-plitvicka-jezera.hr  
 44°45'55" N, 15°41'18" E





NOVIGRAD AN DER DOBRA (Photo: M. Hlača)



(Photo: M. Romulić & D. Stojčić)



LIKA (Photo: A. Gospić)




MAJEROVO VRILLO (Photo: G. Sekula)



# DALMATIEN- REGION ZADAR



INSEL DUGI OTOK (Photo: B. Kačan)



NIN (Photo: A. Gospić)

---

Dalmatien erstreckt sich über ein Gebiet vom Fluss Zrmanja im Norden bis zum Kap Oštro im Süden. Es ist verwaltungsmäßig aufgeteilt in vier Gespanschaften – Zadar, Šibenik-Knin, Split-Dalmatien und Dubrovnik-Neretva. In seinen größten Zentren Zadar, Šibenik, Split und Dubrovnik, die für die Geschichte Kroatiens, aber auch für die Gegenwart dieses Teils Europas von großer Bedeutung sind, wird man viel Interessantes sehen und unauslöschliche Spuren aus weit zurückliegender Vergangenheit entdecken können. In neuerer Zeit inspirierten sie zahlreiche kulturelle und künstlerische Verwirklichungen, die schon jetzt weithin bekannt und anerkannt sind. Zu alledem kommen die außerordentlichen Naturschönheiten wie die tausend bewohnten und unbewohnten Inseln, die zahlreichen Nationalparks, aber auch einzigartige gastronomische Erlebnisse.

gleichnamigen Nationalpark. Ein guter Teil dieses Paradieses, wie treue Besucher die Zadarer Region zu nennen pflegen, befindet sich auf dem Festland wie beispielsweise der Nationalpark Paklenica, in dessen eindrucksvollen Schluchten sich ein echtes Naturspektakel abspielt. Die Abenteuerlustigen unter den Campern können sich hier im so genannten Canyoning versuchen, bzw. die Canyons mittels verschiedener Bewegungstechniken wie Wandern, Klettern, Schwimmen bewältigen. Auf diese Weise wird man die völlig anders gearteten Phänomene dieses Teils Kroatiens besser entdecken und erforschen können. In der Nähe dieses Nationalparks liegt der Ort Modrić mit der gleichnamigen Höhle. Sie ist 840 Meter lang und voller Höhlenschmuck, Stalagmiten und Stalaktiten. Die Nationalparks Plitvicer Seen, Nord-Velebit und Krka sind von der Zadarer Region aus sehr gut zu erreichen. In diesem Teil Kroatiens gibt es außerdem viele Naturparks, wie die Bucht Telašćica auf der Insel Dugi otok, den Vraner See, den größten natürlichen See Kroatiens, und das Velebit-Gebirge. Wenn Sie wenigstens einen Teil Ihres Urlaubs einsam auf einem der Sand- oder Kiesstrände weitab von den touristischen Hauptzielorten verbringen möchten, können Sie sich in Absprache mit den Gastgebern auf eine der unbesiedelten Inseln begeben, auf denen sich eine Art Robinson-Tourismus entwickelt. Etwas vom Naturreichtum findet sich auch auf den Speisekarten. In der Region Zadar wurde beispielsweise die Tradition der Lavendelblütennutzung in der feinen Küche wiederbelebt, meistens in Desserts. Probieren Sie mal Eiscreme, Cremes, Kuchen oder Sorbet mit Lavendel. Aus der etwas bitteren dalmatinischen Sauerkirsche Maraska, die gerade in der Umgebung von Zadar am besten gedeiht, wird der weltbekannte Zadarer Likör Maraskino (Maraskino) hergestellt. Seine Rezeptur wurde im 16. Jahrhundert im Dominikanerkloster in Zadar aufgeschrieben. Einem Dessert mit Lavendel und einem Gläschen Likör von den Zadarer Sauerkirschen sollte der Šokol (gerollter, geräucherter Schweinenacken) vorausgehen, aber auch verschiedene Spezialitäten aus Fischen, Muscheln und Weichtieren, gewürzt mit heimischem Olivenöl. Das Angebot ist wirklich reichhaltig. An Ihnen ist es zu wählen. Weitere Informationen über die Gespanschaft Zadar und die einzelnen Destinationen finden Sie auf [www.zadar.hr](http://www.zadar.hr).



ZADAR (Photo: A. Gospić)

## ZADAR

Zadar liegt zwischen Rijeka und Split, auch Šibenik ist nicht weit. Es ist die zweitgrößte Stadt in Dalmatien. Einst war sie Hauptstadt Dalmatiens und heute Verwaltungs-, Wirtschafts-, Kultur- und Politik-Zentrum der Gespanschaft Zadar. Aus verschiedenen europäischen Ländern ist sie auch auf dem Luftweg erreichbar. Mit ihrer Schönheit, dem vielfältigen Angebot, dem prächtigen Kultur- und Geschichtserbe sowie den originellen architektonischen Verwirklichungen neuerer Datums ist sie für viele Touristen attraktiv. Ein Teil dessen entdecken Sie, wenn Sie auf der bekannten Hauptstraße Zadars, der Kalelarga bzw. der Široka ulica (Breiten Straße) flanieren, von der behauptet wird, dass sie älter sei als die Stadt selbst. Die Straße erstreckt sich in Ost-West-Richtung vom Narodni trg bis zum Forum, auf dem sich die Kirche St. Donat befindet, des Schutzheiligen der Stadt. Erbaut wurde sie im 9. Jahrhundert und seit dem 15. Jahrhundert trägt sie den Namen des Bischofs, der den Bau dieser Kirche initiiert hatte. Seit vielen Jahren findet in ihr das internationale Festival mittelalterlicher und Renaissance-Musik statt. Der Glockenturm der kunstgeschichtlich wertvollen Kathedrale Sv. Stošija / St. Anastasia dominiert Zadar. An der Zadarer Uferpromenade können sie den schönsten Sonnenuntergang der Welt erleben. So denken wenigstens die Zadarer Bürger, und dies bemerkte seinerzeit auch der berühmte Regisseur Alfred Hitchcock, übrigens einer der bekannteren Freunde des Maraschino-Likörs. Die urbane Installation „Gruß an die Sonne“ erweist dem Zadarer Sonnenuntergang eine gewisse Ehre, ein Spiel des Lichts, das mit dem Untergang der Sonne beginnt. Dieses Projekt, dessen Wert auch in der Nutzung erneuerbarer Energie für die Beleuchtung der Promenade liegt, ist das Werk des Architekten Nikola Bašić, der ebenfalls Autor der Meeresorgel ist. Hierbei handelt es sich um die etwa 70 Meter langen Steinstufen an der Uferpromenade, die mit Hilfe der Wellen zu einem Instrument werden. Eines der Symbole Zadars sind die „Barkajoli“, Bürger, die im Mittelalter, bzw. im 14. Jahrhundert die Erlaubnis erhielten, mit ihren Barken gegen Gebühr Menschen



ZADAR (Photo: I. Pervan)



INSEL PAG (Photo: R. Kosinožić)

und Lasten zu transportieren. Diese Tradition wird seitdem von Generation zu Generation weitergegeben und besteht bis heute.

## PAG

Zadar verbindet man mit der Sonne und Pag mit dem Mond. Diese Insel wird wegen des blanken Karstes und des weißen Steins oft auch als Mondinsel bezeichnet. Aber all das ist nur der augenfälligste Teil ihrer Oberfläche, auf der sich noch so manches andere entdecken lässt. So finden Sie in der Stadt Pag beispielsweise die Kirche Maria Himmelfahrt, die im 15. Jahrhundert von Šibeniker und Zadarer Meistern erbaut wurde. Dieses wertvolle Denkmal sakraler Baukunst steht auf dem Hauptplatz der Stadt Pag. Ebenfalls auf dem städtischen Hauptplatz befindet sich der Rektorenpalast aus dem 15. Jahrhundert. In den Räumen des ehemaligen Verteidigungsturms Kamerlengo hat sich die Stadtverwaltung eingerichtet. Von großer Bedeutung ist auch das Kloster der Pager Benediktinerinnen, die eine wichtige Rolle bei der Bewahrung der Tradition der Spitzenherstellung spielen. Eine Besonderheit von Pag sind die denkmalgeschützten Salzlagerhallen. Die Pager Sonnenuhr ist die genaueste dieser Art. Sie zeigt die mitteleuropäische Zeit an, errechnet nach dem über Pag verlaufenden 15. Meridian. Im Zentrum der Stadt Pag, im Gebiet von Lokunje, gibt es Heilschlamm, der sehr erfolgreich bei rheumatischen und verschiedenen dermatologischen Erkrankungen angewendet wird. Freunden eines Aktivurlaubs wird man die Kletterroute auf den Sveti Vid empfohlen. Er ist mit etwa 348 m ü. d. M. die höchste Erhebung der Insel. Die Pager Bucht eignet sich für viele Wassersportarten, besonders zum Surfen wegen des günstigen Pager Windes. Es lohnt sich darüber hinaus, die Pager Unterwasserwelt zu erkunden, aber auch die Radrouten.

## STARIGRAD PAKLENICA

Starigrad Paklenica ist das Zentrum der Paklenica-Riviera. Zu ihr gehören Seline, Tribanj und der Nationalpark Paklenica. Die Riviera ist Teil des Naturparks Velebit, der wegen seines besonderen Reliefs, seiner Vegetation und Landschaften von der UNESCO in das weltweite Netz der Biosphären-Reservate aufgenommen wurde. Nach nur wenigen Gehminuten befinden Sie sich im Canyon der Velika (Großen) und Mala (Kleinen) Paklenica, in einem der schönsten Bereiche des Velebit-Massivs, des größten kroatischen Gebirges, in Europa bekannt als Kletter-Eldorado, als attraktives Ausflugsziel für Bergsteiger und Alpinisten. Dies ist auch ein traditioneller Treffpunkt für Wissenschaftler, die hier den Reichtum



NATIONALPARK PAKLENICA (Photo: I. Biočina)



BIOGRAD NA MORU (Photo: I. Pervan)

der Pflanzen- und Tierwelt erforschen. Die Klettersteige befinden sich direkt am Eingang zur Velika Paklenica, wo die Felswände bis 400 m hoch aufragen. Weniger Abenteuerlustige können die Orchideen und Lilien auf den grünen Bergwiesen oder den Blick auf die dichten Schwarzkieferwälder genießen. Paklenica kann sich auch unterirdischer Attraktionen rühmen. Ihre Höhlen zählen zu den tiefsten in Kroatien, sind aber nur ein Teil der Geschichte, wie sich die lokale Bevölkerung einst mit Wasser versorgt hat. Von Starigrad aus gibt es die Möglichkeit mit einem Ausflugsschiff den Unterlauf des Flusses Zrmanje zu besuchen, der bei dem alten Fischerort Novigrad ins Meer mündet.

## NIN

Nin ist als erstes Politik-, Glaubens- und Kulturzentrum des mittelalterlichen Kroatiens bekannt. Seine reiche Geschichte und sein Angebot dienen heute sehr erfolgreich touristischen Zwecken. Diesen Schluss lässt jedenfalls der preisgekrönte Campingplatz Zaton zu, der zu den dreißig besten europäischen Campingplätzen zählt. In der 15 km von Zadar entfernten einstigen Königsstadt gibt es das größte Heilschlammvorkommen in Kroatien. Diese Lokalität befindet sich neben dem bekannten Königsstrand, der seinen Namen dank der Gattin des ersten kroatischen Königs Tomislav bekam, die eine Vorliebe für diesen Sandstrand hatte. Der Niner Heilschlamm wird seit Jahrzehnten zu therapeutischen Zwecken verwendet. Der Legende nach benutzte ihn bereits die Königin und überzeugte sich von seiner heilenden Wirkung. Dieser Strand ist auch Treffpunkt für Surfer und Drachenflieger. Mit dem Rad kann man zur Eselsfarm gelangen, sie besichtigen und evtl. reiten oder gar Eselsmilch trinken, von der man annimmt, dass sie nicht nur gesund ist und schön macht, sondern auch als Aphrodisiakum wirkt. Auf der Niner Šokolijada im Juli erhält man eine Einführung in die Herstellung der einzigartigen Spezialität Šokol. Bei dem stattfindenden Wettbewerb geht es um die beste Zubereitungsart dieser aus dem Schweinenacken hergestellten Delikatesse.



NIN (Photo: I. Biočina)

## BIOGRAD NA MORU

Biograd na Moru liegt 28 Kilometer südlich von Zadar. Einst war sie Krönungsstadt kroatischer Könige. Heute ist dieser Hafen bekannt als touristisches und nautisches Zentrum, das in der Mitte der Adriaküste liegt. Biograd ist auch das Zentrum der Riviera, die Sv. Petar na Moru, Turanj, Sv. Filip i Jakov, Pakoštane und Drage sowie auch einige Siedlungen auf der Insel Pašman umfasst. Auf ihrem Weg zum Kornat-Archipel wird Biograd von zahlreichen Nautikern besucht. Während des ganzen Jahres organisiert man hier Regatten und andere nautische Aktivitäten. Die meisten Campingplätze liegen an der Straße, die vom Zentrum zum Sandstrand Soline führt. Entweder befinden sie sich direkt am Meer oder in kurzer Entfernung zur Meeresbläue.

## PAKOŠTANE

Hier, auf ungefähr halbem Weg zwischen Zadar und Šibenik, in der Nähe des Vraner Sees, des größten Süßwassersees Kroatiens, finden Sie einige der bestausgestatteten kroatischen Campingplätze. Auch im internationalen Rahmen betrachtet man diesen Teil Dalmatiens wegen seiner Lage inmitten des Dreiecks, das die drei morphologisch völlig unterschiedlichen Nationalparks Paklenica (Gebirge), Krka-Wasserfälle (Flusslauf) und Kornaten (Inselarchipel) bilden, als einzigartig. Teil des touristischen Angebots seiner Umgebung ist der Radrundweg Vraner See in einer Länge von 48 Kilometern. Manche Teilstrecken sind asphaltiert, aber der größere Teil ist Makadamweg. Auf der Veranstaltung „Materine užance“ sollten Sie einige der traditionellen Gerichte dieses Gebietes probieren.

## DRAGE

Drage ist eine idyllische Destination für jene, die ihren verdienten Urlaub mit der Familie und mit Freunden oder in Ruhe und Einsamkeit verbringen möchten, weitab von massenhaft besuchten Destinationen. Dieser Tourismus- und Fischerort hat einen eingerichteten Hafen und einen Spazierweg, an dem sich gastgewerbliche Objekte befinden. Das saubere Meer, die gegliederte Küste, die hundertjährigen Kiefernwälder und die herrlichen Strände sind einige der Vorzüge dieses Fleckchens Dalmatiens. Seine Trümpfe sind die Nähe zu Zadar und Šibenik. Nicht weit entfernt liegt auch der Naturpark Vraner See. Diese Wasserfläche ist neben dem Unterlauf des Neretva-Flusses das einzige größere Sumpfgebiet im mediterranen Teil Kroatiens. Wegen der Möglichkeit der Sportfischerei, aber auch als Biotop für Vogelarten, die europa- und weltweit bedroht sind, lohnt es sich, den Vraner See zu besuchen und zu erkunden.

DALMATIEN -  
REGION  
ZADAR

---

CAMPING





## ŠIBULJINA Camping

Der Campingplatz befindet sich in dem kleinen Ort Tribanj Šibuljina, etwa 50 km von Zadar entfernt, unweit der Wanderwege, die zum Velebit-Gebirge führen. Er hat einen Kiesstrand und in unmittelbarer Nähe befindet sich der Nationalpark Paklenica, aber auch andere Nationalparks.

### ŠIBULJINA Camping

📍 HR-23244 Starigrad Paklenica, Tribanj - Šibuljina b.b.  
 ☎ +385 (0)23 658 004  
 📠 +385 (0)23 658 004  
 @ info@campsibuljina.com  
 🌐 www.campsibuljina.com  
 📍 44°20'16" N, 15°20'25" E



## PLANTAŽA Camping

Der Campingplatz befindet sich im Starigrad Paklenica, direkt an der Küste und am Eingang in den Nationalpark Paklenica. Er ist Teil eines Ressorts und bietet Ihnen auch die Möglichkeit der Unterkunft in Privatzimmern.

### PLANTAŽA Camping

📍 HR-23244 Starigrad Paklenica, Put Plantaže 2  
 ☎ +385 (0)23 369 131  
 📠 +385 (0)23 359 159  
 @ plantaza@hi.t-com.hr  
 🌐 www.plantaza.com  
 📍 44°18'2.2" N, 15°25'55" E



## BLUESUN PAKLENICA Camping

Der Campingplatz liegt in Starigrad Paklenica und hat für seine Gäste Mobilheime im Angebot: Die Gäste können aber auch urch die Umgebung inspirierte Wellness-Behandlungen, Sport- und weitere Angebotes des naheliegenden Hotels in Anspruch nehmen.

### BLUESUN PAKLENICA Camping

📍 HR-23244 Starigrad Paklenica, Dr. Franje Tuđmana 14  
 ☎ +385 (0)23 209 052  
 📠 +385 (0)23 209 073  
 @ camping.paklenica@bluesunhotels.com  
 🌐 www.bluesunhotels.com  
 📍 44°17'18" N, 15°26'45" E



## VESNA Camping

Der Campingplatz befindet sich in Starigrad Paklenica und ist mit seinem Kiesstrand und den Ausflügen in die Natur, die er anbietet, bestens für Familien mit Kindern geeignet.

### VESNA Camping

📍 HR-23244 Starigrad Paklenica, Dr. Franje Tuđmana b.b.  
 ☎ +385 (0)23 369 189  
 📠 +385 (0)23 369 189  
 @ autokamp.vesna@gmail.com  
 🌐 www.autokamp-vesna.com  
 📍 44°17'9.9" N, 15°27'8.7" E





## PISAK Camping

Umgeben von einem schönen Kiesstrand im Ort Seline, 4 km südlich von Starigrad Paklenica, bietet Ihnen dieser Campingplatz Stellplätze und Mobilheime an.

### PISAK Camping

🏠 HR-23244 Starigrad Paklenica, Seline 68  
 ☎ +385 (0)23 656 129  
 📠 +385 (0)23 656 129  
 ✉ sime.bucic@zd.t-com.hr  
 🌐 www.autokamp-pisak.com  
 📍 44°16'22.7" N, 15°28'41.4" E



## ZRMANJA-MIČANOVI DVORI Camping

Der Campingplatz Zrmanja – Mičanovi dvori befindet sich etwa 5 km von Obrovac entfernt, bietet einen erholsamen Aufenthalt in der traditionellen Atmosphäre des dalmatinischen Hinterlandes, und neben einer qualitativvollen Ausstattung der Stellplätze und Mobilheime, verfügt der Campingplatz auch über einen Außenpool, ein Restaurant und einen Kinderspielplatz.

### ZRMANJA - MIČANOVI DVORI Camping

🏠 HR-23450 Obrovac, Kruševo, Drage b.b.  
 ☎ +385 (0)23 689 920  
 📠 +385 (0)23 689 930  
 ✉ info@terra-tedania.hr  
 🌐 www.terra-tedania.hr  
 📍 44°11'5" N, 15°41'26" E



## KARIN Camping

Der Campingplatz Karin befindet sich im Ort Donji Karin und gewährt seinen Gästen eine echte Erfahrung der Natur mit Blick auf das Velebit-Gebirge und die Schlucht des Flusses Zrmanja. Außerdem bietet der Campingplatz die Unterkunft auf gut ausgestatteten Parzellen. Im Campingplatz gibt es Wireless-Internet und einen Kinderspielplatz.

### KARIN Camping

🏠 HR-23452 Donji Karin, Karin plaža b.b.  
 ☎ +385 (0)23 687 349  
 📠 +385 (0)23 687 349  
 ✉ eljutic@hotmail.com  
 🌐 www.kampkarin.com  
 📍 44°7'43" N, 15°37'7" E



## PLANIK Camping

Im Ort Ražanac, bekannt wegen der beeindruckenden Klarheit seines Meeres, und nur 300 m vom Ortsstrand entfernt, bietet Ihnen dieses Camp Stellplätze sowie Zelte, Mobilheime und Wohnwagen an, die Sie mieten können.

### PLANIK Camping

🏠 HR-23248 Ražanac, Ražanac p.p. 25  
 ☎ +385 (0)23 651 431  
 📠 +385 (0)23 653 393  
 ✉ info@planik.hr  
 🌐 www.planik.hr  
 📍 44°16'41" N, 15°20'42" E











# ZATON Holiday Resort

Der Campingplatz befindet sich in unmittelbarer Nähe von Nin (1,5 km) und Zadar (16 km), und ist einer der Spitzenreiter unter den Campingplätzen Europas, die zusammen die Gruppe „Leading Campings of Europe“ bilden. Er bietet Ihnen einen 2 km langen Strandsand mit seichem Wasser und eine Reihe von Leistungen und Aktivitäten für Kinder und Erwachsene, aber auch eine Swimmingpoolanlage mit beheizten Außenbecken. Den Gästen steht eine Reihe von vielfältigen Sportangeboten und Sportplätzen zur Verfügung. Außer dem kulturellen und historischen Erbe der zwei naheliegenden Stadtzentren befinden sich in der Nähe auch 4 National- und 2 Naturparks, und zwar nur 2 Autostunden entfernt. Eine Unterbringung ist hier in Mobilheimen und Ferienwohnungen möglich.



## ZATON Holiday Resort

 HR-23232 Nin, Dražnikova 76t  
 +385 (0)23 205 580  
 +385 (0)23 280 310  
 camping@zaton.hr  
 www.zaton.hr  
 44°14'5.9" N, 15°10'1.2" E





## NINSKA LAGUNA Camping

Der Campingplatz befindet sich in Nin, 14 km nordwestlich von Zadar, gleich neben dem 5 km langen natürlichen Sandstrand, dem sogenannten „Strand der Königin“, der zu den schönsten Stränden Dalmatiens zählt.

### NINSKA LAGUNA Camping

🏠 HR-23232 Nin, Put Blata 10  
 ☎ +385 (0)23 264 265  
 📠 +385 (0)23 265 575  
 @ info@ninskalaguna.hr  
 🌐 www.ninskalaguna.hr  
 📍 44°14'49.5" N, 15°10'28.5" E



## PEROŠ Camping

Der Campingplatz befindet sich im Ort Zaton, in der Nähe von Nin und Zadar und verfügt über einen Swimmingpool, eine Pizzeria und eine Bar, hält aber auch Mobilheime bereit.

### PEROŠ Camping

🏠 HR-23232 Nin / Zaton, Put Petra Zoranića 14  
 ☎ +385 (0)23 265 830  
 📠 +385 (0)23 265 831  
 @ info@autocamp-peros.hr  
 🌐 www.autocamp-peros.hr  
 📍 44°13'48" N, 15°10'21.3" E



## DALMACIJA - CAMP Camping

Ist etwa 20 Minuten von Zadar entfernt, in der kleinen Siedlung Privlaka, 800 m vom Ortszentrum und an einem Sandstrand. Der Campingplatz ist sehr stolz auf sein Gastronomieangebot, wobei man seine schöne Umgebung am besten über Rad- oder Wanderwege kennenlernen kann.

### DALMACIJA - CAMP Camping

🏠 HR-23233 Privlaka, Ivana Pavla II. 40  
 ☎ +385 (0)23 366 661  
 📠 +385 (0)23 366 668  
 @ info@dalmacija-camp.com  
 🌐 www.dalmacija-camp.com  
 📍 44°15'24" N, 15°7'33" E



## ADRIASOL Camping

In Novigrad Dalmatien, unmittelbar an der Küste und dem kilometerlangem Kiesstrand, bietet Ihnen der Campingplatz Adriasol zahlreiche organisierte Besichtigungs- und Ausflugsmöglichkeiten, aber auch Möglichkeiten zum Fischen in Begleitung heimischer Fischer.

### ADRIASOL Camping

🏠 HR-23312 Novigrad, Tomislava Baždarića 3  
 ☎ +385 (0)23 375 111  
 📠 +43 2614 7012  
 @ office@adriasol.com  
 🌐 www.adriasol.com  
 📍 44°11'25" N, 15°32'56" E





Photo: I. Corić

## BRAJDE Camping

Der Campingplatz liegt im Zentrum der Stadt Sukošan, am Strand der Halbinsel Punta und bietet Ihnen einen Aufenthalt im Schatten alter Oliven- und Feigenbäume, den Genuss heimischer Weine, und ist ein guter Ausgangspunkt für die Besichtigung der Umgebung.

### BRAJDE Camping

🏠 HR-23206 Sukošan, Ul. 30/26  
☎ +385 (0)23 393 062  
📍 44°2'35" N, 15°18'23" E



## ĐARDIN Camping

Der Campingplatz ist 25 km von Zadar und etwa 1 km vom Stadtzentrum der Stadt Sv. Filip i Jakov entfernt. Er ist besonders für Familien mit Kleinkindern geeignet und bietet Ihnen beispielsweise die Möglichkeit Tretboote und Sandoline-Kayaks zur Besichtigung der nahegelegenen Inseln zu mieten.

### ĐARDIN Camping

🏠 HR-23207 Sv. Filip i Jakov, Put primorja 4  
☎ +385 (0)23 388 960  
☎ +385 (0)23 388 960  
@ campgjardin@gmail.com  
📍 43°57'41" N, 15°25'39" E



## FILKO Camping

Der Campingplatz ist das ganze Jahr hindurch geöffnet. Er liegt in einem Olivenhain, 15 km südlich von Zadar, in der Nähe der attraktiven Nationalparks und bietet Ihnen die Möglichkeit zum Sportfischen.

### FILKO Camping

🏠 HR-23207 Sv. Petar na moru, Sveti Petar n/m 244  
☎ +385 (0)23 391177  
☎ +385 (0)23 391177  
@ info@autokamp-filko.hr  
🌐 www.autokamp-filko.hr  
📍 44°0'16" N, 15°22'3" E



## RIO Camping

Der Campingplatz ist 1 km von der Stadt Sv. Filip i Jakov entfernt und in der Nähe von Zadar. Er liegt an einem Sandstrand und einem kleinen Jachthafen und bietet seinen Gästen eine intime Atmosphäre.

### RIO Camping

🏠 HR-23207 Sv. Filip i Jakov, Put primorja 66  
☎ +385 (0)23 388 671  
☎ +385 (0)23 388 671  
@ autocamprio.hr@gmail.com  
📍 43°57'21" N, 15°26'6" E





## BORIK Camping

Der Campingplatz Borik ist Teil der gleichnamigen Hotelanlage, nur 3 km von der Stadt Zadar entfernt. Den Gästen stehen Sport-, Freizeit- und weitere Inhalte zur Verfügung, aber auch ein Wellness Zentrum, wo Ihnen unter anderem auch beheizte Innen- und Außenpools zur Verfügung stehen.

### BORIK Camping

📍 HR-23000 Zadar, Majstora Radovana 7  
 ☎ +385 (0)23 206 599  
 📞 +385 (0)23 206 599  
 @ info@campingborik.com  
 🌐 www.campingborik.com  
 📍 44°8'7" N, 15°12'25" E



## DIANA & JOSIP Camping

Der Campingplatz befindet sich 700 m entfernt von der Stadt Biograd na Moru in der Nähe der Sandstrände in Soline. Es ist das ganze Jahr über geöffnet und bietet seinen Gästen Unterkunft in Mobilheimen und Bungalows an.

### DIANA & JOSIP Camping

📍 HR-23210 Biograd na moru, Put Solina 55  
 ☎ +385 (0)23 385 340  
 📞 +385 (0)23 383 886  
 @ jstrpic@globalnet.hr  
 🌐 www.autocampdiana.com  
 📍 43°55'57" N, 15°27'10" E



## BIOGRAD Camping

Der Campingplatz liegt in einem Kieferwald, nur 400 m vom Stadtzentrum der Stadt Biograd entfernt und 28 km südlich von Zadar, an der Landstraße nach Split. Der Campingplatz verfügt über einen Jachthafen und in der Nähe befinden sich auch Tennisspielflächen.

### BIOGRAD Camping

📍 HR-23210 Biograd na Moru, Put Solina 51  
 ☎ +385 (0)98 299 652  
 📞 +385 (0)23 385 187  
 @ camping-biograd@sangulin.hr  
 🌐 www.sangulin.hr  
 📍 43°55'59" N, 15°26'60" E



## MIA Camping

Das ist dem Zentrum von Biograd am nächsten gelegene Campingplatz, nur 150 m vom Strand Dražica entfernt. Er verfügt über zahlreiche Inhalte für Kinder und Erwachsene sowie über einen großen Außenpool mit Meerwasser.

### MIA Camping

📍 HR-23210 Biograd na moru, Put Solina 55  
 ☎ +385 (0)98 647 792  
 @ bioline@globalnet.hr  
 🌐 www.autocampmia.net  
 📍 43°55'54" N, 15°26'55" E





# PARK SOLINE Camping

Der Campingplatz befindet sich 28 km südlich von Zadar, nicht weit vom Stadtzentrum von Biograd, zu dem eine Promenade führt. Er liegt in einem dichten Kieferwald und das Gelände steigt treppenartig hinab zum Meer, bzw. zum Sand- und Kiesstrand. Im Rahmen des Campingplatzes befindet sich das Restaurant „Kameni Dvori“, das täglich verschiedene mediterrane Spezialitäten anbietet und auf dessen Terrasse die abendlichen Unterhaltungsprogramme stattfinden. Da sind noch die verschiedenen Sportplätze und in der Nähe befindet sich auch ein Radweg, der zum Naturpark Vransko jezero führt und um den See herum verläuft. In der Nähe des Campingplatzes befinden sich vier Nationalparks.



## PARK SOLINE Camping

 HR-23210 Biograd na Moru, Put Kumenta 16  
 +385 (0)23 383 351  
 +385 (0)23 384 823  
 E-mail: info@campsoline.com  
 www.campsoline.com  
 43°55'42.5" N, 15°27'21.6" E





## LJUTIĆ Camping

Dieser Familiencampingplatz befindet sich in der Stadt Biograd na Moru und ist 30 km von Zadar entfernt. Biograd na Moru ist unter Natur- und Sportliebhabern sehr beliebt, und wird wegen seiner ruhigen Lage oft auch von Familien mit Kleinkindern bevorzugt.

### LJUTIĆ Camping

🏠 HR-23210 Biograd na Moru, Slanica 1  
 ☎ +385 (0)23 383 402  
 📠 +385 (0)52 841 412  
 @ ivan.ljusic@gmail.com  
 🌐 www.kamp-ljusic.hr  
 📍 43°55'37" N, 15°27'18" E



## NORDSEE Camping

Der Campingplatz liegt 500 m südlich vom Stadtzentrum von Pakoštane. Er ist zur Hälfte mit mediterraner Vegetation bedeckt und der Strand besteht aus Kies und Felsen. Die Sanitärräume werden im Frühling und im Herbst beheizt.

### NORDSEE Camping

🏠 HR-23211 Pakoštane, Alojzija Stepinca 68  
 ☎ +385 (0)23 381 438  
 @ info@autocamp-nordsee.com  
 🌐 www.autocamp-nordsee.com  
 📍 43°54'20" N, 15°30'59" E



## CALIFORNIA Camping

Im internationalen Sommer-Camp für Kinder tummeln sich jedes Jahr Kinder im Alter von 7 bis 17 Jahren, während ihnen das Camp Englischkurse, aber auch eine Reihe von Sport- und Unterhaltungsprogrammen bietet.

### CALIFORNIA Camping

🏠 HR-23211 Pakoštane, Brune Bušića 45  
 ☎ +385 (0)23 381 724  
 📠 +385 (0)23 381 710  
 @ info@campcalifornia.com  
 🌐 www.campcalifornia.com  
 📍 43°54'33.7" N, 15°30'10.57" E



## CRKVINE Camping

Der Campingplatz befindet sich im Naturpark Vransko jezero und ist um die 2,5 km von Pakoštane entfernt. Er liegt auf einem gut bewaldeten Gelände, hat ein Restaurant und bietet seinen Gästen einen Spielplatz mit Unterhaltungs- und Sportprogrammen.

### CRKVINE Camping

🏠 HR-23211 Pakoštane, Vransko jezero b.b.  
 ☎ +385 (0)23 381 433  
 📠 +385 (0)23 638 511  
 🌐 www.pp-vransko-jezero.hr  
 📍 43°55'37" N, 15°27'18" E







# KOZARICA Camping

Der Campingplatz liegt direkt am Strand, in einem dichten Kieferwald und ist nur 10-Minuten zu Fuß entlang der Küste vom Zentrum der Stadt Pakoštane entfernt. Die naheliegenden historischen Städte Zadar und Šibenik bieten mit ihren zahlreichen kulturellen und historischen Sehenswürdigkeiten unzählige Besichtigungsmöglichkeiten. Der Campingplatz verfügt auch über einen botanischen Garten mit einheimischen Pflanzen, einen Spielplatz, ein Schwimmbaden für Kinder sowie einen Mini-Wellnessbereich. In der Nähe befinden sich 4 National- und 2 Naturparks.

## KOZARICA Camping

🏠 HR-23211 Pakoštane, Brune Bušića 43  
 ☎ +385 (0)23 381 070  
 📠 +385 (0)23 381 068  
 @ kozarica@adria-more.hr  
 🌐 www.adria-more.hr  
 📍 43°54'40" N, 15°29'58" E



# PINE BEACH PAKOŠTANE Resort

Diese Touristensiedlung befindet sich 36 km südlich von Zadar und 5 km von der Stadt Biograd na Moru, in der Nähe des Naturparks Vransko jezero. Die Unterbringung erfolgt in Schilfhäusern mit Strohdächern, die sich in einem Kieferwald befinden. In den Häusern gibt es weder Strom, Licht noch Wasser und die Gäste benutzen die gemeinsamen Sanitärbereiche. Das Campen mit eigener Campingausrüstung ist hier nicht gestattet. Am Sandstrand können die Gäste in zahlreichen Sportaktivitäten genießen.

## PINE BEACH PAKOŠTANE Resort

🏠 HR-23211 Pakoštane, Brune Bušića 45  
 ☎ +385 (0)23 250 961  
 📠 +385 (0)23 253 059  
 @ info@pinebeach.hr  
 🌐 www.pinebeach.hr  
 📍 43°54'45" N, 15°29'48" E





## OAZA MIRA Camping

Der Campingplatz befindet sich im Ort Drage in der Nähe der Stadt Pakoštane, 10 km von der Stadt Biograd entfernt. Zum Campingplatz führen die Landstraßen aus Zadar und Šibenik, und außer dem Camperlebnis bietet dieser Campingplatz auch Unterkunftsmöglichkeiten in Mobilheimen an.


**OAZA MIRA Camping**  
 HR-23211 Pakoštane / Drage, Dr. Franje Tuđmana 2  
 +385 (0)23 635 419  
 +385 (0)23 635 393  
 info@oaza-mira.hr  
 www.oaza-mira.hr  
 43°53'10" N, 15°31'58" E



## OAZA Camping

Der Campingplatz liegt im Ort Drage in der Nähe der Insel Murter, in einem hundert Jahre alten Olivenhain mit einem wunderschönen Blick auf den Nationalpark Kornati.

**OAZA Camping**  
 HR-23211 Drage, Lučica  
 +385(0) 23 635 133  
 +385(0) 23 635 133  
 info@kampozaza.net  
 www.kampozaza.net  
 43°52'13" N, 15°33'33" E



PAKOŠTANE (Photo: B. Kačan)

## ROMANTICA Camping

Der Campingplatz befindet sich im Ort Drage, etwa 6 km von der Stadt Pakoštane entfernt, und ist in terrassenförmige Stellplätze aufgeteilt. Seine Bucht ist besonders unter den Surfern beliebt.

**ROMANTICA Camping**  
 HR-23211 Pakoštane, Drage, Lučica  
 +385 (0)23 635 389  
 43°52'15" N, 15°33'31" E



## PORAT Camping

Dieser familienbetriebene Campingplatz befindet sich im Ort Sušica im nordwestlichen Teil der Insel Ugljan und bietet seinen Gästen wahre Erholung direkt am Meer sowie Unterkünfte in Ferienwohnungen.

**PORAT Camping**  
 HR-23249 Povljana, Stjepana Radića b.b.  
 +385 (0)98 950 0717  
 info@camp-porat.com  
 www.camp-porat.com  
 44°20'57" N, 15°6'22" E





# ŠIMUNI Camping Village

Der Campingplatz befindet sich in den waldreichen Buchten des mittleren Teils der Insel Pag und ist das ganze Jahr über geöffnet. Er bietet vielfältige Freizeitmöglichkeiten, unter anderem auch einen Wellnessbereich am Strand mit zahlreichen Inhalten. Man kann hier zum Beispiel bei einer originalen thailändischen Massage entspannen, oder die Halotherapie und Salzbehandlungen am Salzstrand genießen. Im Rahmen des Campingplatzes gibt es eine Segelschule für Katamarane, eine Tennis- und Kletterschule sowie einen Aquapark, während die Verkostung von kroatischen Spezialitäten und Feuerwerke mit Lifemusik zu den regelmäßigen Ereignissen auf dem Campingplatz zählen.

## ŠIMUNI Camping Village

 HR-23251 Kolan, Šimuni 106  
 +385 (0)23 697 441  
 +385 (0)23 697 442  
 info@camping-simuni.hr  
 www.camping-simuni.hr  
 44°27'49.1" N, 14°58'3.1" E






ZADAR (Photo: I. BioCina)

## SAPAVAC Camping

Kiefernwald, Sandstrand und Peloidschlamm am Strand, der heilend gegen Rheumakrankheiten wirkt, das sind nur einige der Merkmale dieses Campingplatzes, der sich in einer südlichen Bucht der Insel Vir befindet, 26 km von Zadar entfernt.

### SAPAVAC Camping

🏠 HR-23234 Vir, Put bunara 101  
 ☎ +385 (0)91 207 2267  
 @ tjurac1987@yahoo.com  
 🌐 www.otok-vir.info  
 📍 44°17'39.5" N, 15°4'35.04" E



## SOVINJE Naturist Camping

Der Campingplatz liegt 2 km vom Stadtzentrum von Tkon entfernt, einer der zwei größten Städte der Insel Pašman. Es besteht die Möglichkeit ein- oder mehrtägiger Segelbootausflüge in den Nationalpark Kornati.

### SOVINJE Naturist Camping

🏠 HR-23212 Tkon, Sovinje b.b.  
 ☎ +385 (0)23 285 541  
 ☎ +385 (0)23 285 304  
 @ sovinje@tkon.hr  
 🌐 www.fkksovinje.hr  
 📍 43°54'33" N, 15°26'8" E



## MATEA Camping

Der Campingplatz Matea befindet sich auf der Insel Vir, rund 30 km von Zadar entfernt, und bietet Unterhaltungsmöglichkeiten für Kinder und Erwachsene.

### MATEA Camping

🏠 HR-23234 Vir, Radovanjica  
 ☎ +385 (0)23 362 474  
 ☎ +385 (0)23 362 102  
 📍 44°18'7" N, 15°5'3" E



## LUČINA Camping

Der Campingplatz befindet sich im Ort Pašman, in der gleichnamigen Bucht, nach der er auch benannt wurde. Es gibt Unterhaltungsprogramme für Kinder und Erwachsene, einen Sandstrand und die Möglichkeit zur Benutzung des Grills.

### LUČINA Camping

🏠 HR-23262 Pašman, Pašman 68  
 ☎ +385 (0)23 260 173  
 ☎ +385 (0)23 260 173  
 @ jure.staglicic@zd.t-com.hr  
 🌐 www.lucina.hr  
 📍 43°57'28.4" N, 15°22'59.8" E






ZADAR (Photo: I. Pervan)

## KOD JAKOVA Camping

Der Campingplatz Kod Jakova ist in ruhiger Lage auf der Insel Pašman, am Rande der gleichnamigen Stadt gelegen. Er wird mit durch Sonnenenergie aufbereitetes Warmwasser versorgt und verfügt über einen kleinen Hafen zum Anlegen von Booten.

### KOD JAKOVA Camping

📍 HR-23262 Pašman  
☎ +385 (0)91 518 1644  
📍 43°57'31" N, 15°23'1" E



ZADAR (Photo: B. Prezelj)



## KARGITA Camping

Dieser kleine familienbetriebene Campingplatz liegt im nordwestlichen Teil der Insel Dugi otok, der zu den wichtigsten kroatischen Landschaften zählt, und ist nicht mal 300 m vom größten Leuchtturm an der Adria entfernt.

### KARGITA Camping

📍 HR-23287 Veli Rat, Veli klanac 105  
☎ +385 (0)91 958 4659  
✉ info@camp-kargita.hr  
🌐 www.camp-kargita.hr  
📍 44°09'17" N, 14°49'24" E



## MANDARINO Camping

Der Campingplatz liegt auf der Insel Dugi otok, inmitten mediterraner Vegetation, hat einen eigenen für Familien geeigneten Strand, auf dem sich ein Restaurant mit Bar befindet.

### MANDARINO Camping

📍 HR-23287 Soline, Dugi otok, Verunić, Uvala Lučica  
☎ +385 (0)99 6622 504  
✉ info@campmandarino.com  
🌐 www.campmandarino.com  
📍 44°8'29.27" N, 14°51'54" E





# DALMATIEN - REGION ŠIBENIK



INSEL VISOVAC (Photo: I. Biločina)



NATIONALPARK KRKA (Photo: I. Pervan)

Dieser Teil der Republik Kroatien wird oft als Herz des Mittelmeerraums bezeichnet. Er umfasst die Gespanschaft Šibenik-Knin mit zwei Nationalparks, der eine am Meer und der andere im Hinterland, mit 11 mittelalterlichen Festungen, 230 Kulturdenkmälern und 600 archäologischen Lokalitäten. Ihr Zentrum ist die Stadt Šibenik, die schon allein die historische Bedeutung dieses Teils Europas bestätigt. Sie beherbergt die Kathedrale St. Jakob, ein auch in Weltmaßstäben einzigartiges Bauwerk, das auf der UNESCO-Liste des Weltkulturerbes steht.

Die großartigen Kornaten im gleichnamigen Nationalpark mit 89 unbesiedelten Inseln liegen teilweise in den attraktiven Šibeniker Gewässern. Selbst wenn Sie den Archipel nur von einem Campingplatz auf einer der umliegenden Inseln oder vom Festland der Region aus betrachten, können Sie nicht umhin, ihn für ein echtes Juwel zu halten. Auch den berühmten Schriftsteller George Bernard Shaw bezauberten die Inseln. Er schrieb, dass Gott am letzten Tag der Welterschaffung beschloss, sein Werk zu krönen und schuf aus Tränen, Sternen und Atem die Kornaten. Diesem Archipel am nächsten liegt Murter, die größte und am

dichtesten besiedelte Insel der Gespanschaft Šibenik-Knin, die durch eine bewegliche Brücke mit dem Festland verbunden ist. Zusammen mit dem Kornat-Archipel stellt sie die größte Inselgemeinde des Mittelmeeres dar. Inmitten dieser Region befindet sich der Nationalpark Krka des gleichnamigen Flusses, der einer der schönsten Karstflüsse Kroatiens ist. Entlang seiner Ufer hat sich eine spezifische Pflanzen- und Tierwelt angesiedelt. Ein Teil davon lebt in den zahlreichen Höhlen. Bei ihrem Lauf durch die 75 km lange tiefe, malerische Schlucht schuf die Krka herrliche Wasserfälle: Bilušića buk, Miljacka, Brljan, Rošnjak, Manojlovački slap, Roški slap und Skradinski buk. Auf einem der Schiffsausflüge können Sie Visovac, eine kleine Insel im Fluss mit einem Franziskanerkloster darauf, besuchen. Eine Schiffslinie bringt Sie aus Skradin, in dem es eine Marina gibt, zum Skradinski buk. Vielleicht hat gerade die Naturschönheit Faust Vrančić, den Erfinder des Fallschirms, den kroatischen Leonardo da Vinci inspiriert, der Ende des 16. Jahrhunderts internationales Ansehen genoss, als er die Beschreibung seiner Erfindung veröffentlichte. Geboren in Šibenik, verbrachte Vrančić seine Kindheit auf der Insel Prvić, wo es eine Memorialsammlung gibt. Auf Prvić erfahren Sie auch, warum der italienische Wissenschaftler und Reiseschriftsteller Alberto Fortis die heimischen Feigen, den Wein und das Olivenöl, Früchte und Produkte, die es auch auf den benachbarten Inseln gibt, so sehr lobte. In seinem Werk „Reise durch Dalmatien“ wurden Šibenik und seiner Region viele Seiten gewidmet. Auch das sollte ein Grund für Sie sein hierher zu kommen und sich auf einem der Campingplätze der Šibeniker Region aufzuhalten.


Zusätzliche Informationen über die Gespanschaft Šibenik-Knin und über die einzelnen Destinationen finden Sie auf [www.sibenikregion.com](http://www.sibenikregion.com).



ŠIBENIK (Photo: B. Kačan)

## ŠIBENIK

In der größten Stadt der Gespanschaft Šibenik-Knin ist die Kathedrale St. Jakob eindeutig das wichtigste Bauwerk. An ihr wurde 105 Jahre lang gebaut und zwar größtenteils unter dem fachkundigen Auge des berühmten dalmatinischen Baumeisters Juraj Dalmatinac. Dieses einzigartige Denkmal sakraler Baukunst im Stil der Gotik und Renaissance hat an der Außenseite der Apsis einen Fries von siebenzig in Stein gemeißelten Köpfen, die das Werk dieses großartigen Meisters sind. Seit 2000 befindet sich das bedeutendste Bauwerk Kroatiens aus dem 15. und 16. Jahrhundert auf der UNESCO-Liste des Weltkulturerbes. Es ist die einzige Kathedrale in Europa, die ausschließlich aus Stein gebaut wurde, ohne Verwendung von Verbindungsmörtel und Holzkonstruktionselementen. Šibenik verfügt seit 1870 über ein Theater in einem großartigen Gebäude. Heute gilt es als das zweitälteste Theater in Kroatien. Mit der Festung St. Mihovil verbinden sich die Anfänge des Lebens in Šibenik. Dieses wichtige Glied im Kulturtourismus der Šibeniker Region erhebt sich sechzig Meter ü. d. M. und hat eine Sommerbühne mit über tausend Plätzen. Im mittelalterlichen mediterranen Klostergarten Sv. Lovro / St. Laurentius in Šibenik, der zum gleichnamigen Franziskanerkloster und dem Programmschema des Šibeniker Privatgymnasiums gehört, können Sie die mediterranen Heil- und Würzpflanzen kennen lernen. Genießen Sie hier den Duft des Thymians, seine herrlichen rotvioioletten Blüten und seine grau-, hell- und dunkelgrünfarbigen Blätter, erfahren Sie auch, woher die Kapern in dieses Gebiet gekommen sind. Sie haben sich immer schon gefragt, warum der Falke ein so geschickter Jäger ist? Diese und andere Geheimnisse des Lebens dieses Greifvogels entdecken Sie im Falken-Zentrum im dichten Kiefernwald in der Šibeniker Dubrava etwa 8 km von Šibenik entfernt. Diese Stadt ist auch bekannt für ihr internationales Kinder-Festival, das hier seit Jahrzehnten von Ende Juni bis Anfang Juli stattfindet. In letzter Zeit kommen große Namen der internationalen Musikszene zum Festival Terraneo. Eine weitere Veranstaltung mit internationalem Charakter ist die Mittelalter-Messe, die jedes Jahr Ende September anlässlich des Festes des hl. Michael / Sv. Mihovil, des Schutzheiligen der Stadt, abgehalten wird und die ruhmvolle Vergangenheit Šibeniks wieder aufleben lässt. An Nachbarstädten erwähnenswert ist das etwa 20 Fahrminuten entfernte Drniš, das Zentrum der Dalmatinska zagora (Dalmatinisches Hinterland), in dem unter anderem der mehrfach preisgekrönte Drnišer



INSEL MURTER (Photo: I. Pervan)

Pršut (Rohschinken) hergestellt wird, und das 55 km von Šibenik entfernte Knin an der Grenze zur Lika, zu Bosnien und zu Dalmatien.

## MURTER – BETINA

Nur dreißig Kilometer von Šibenik entfernt ist Murter die dem Šibeniker Festland am nächsten gelegene Insel. Sie ist nur 38 Meter von der Küste entfernt und durch eine Zugbrücke im Ort Tisno mit ihr verbunden. Da die Kornaten in der Nähe liegen, ist diese Insel für Nautiker interessant, aber auch für Freund eines stillen, ruhigen Urlaubs. Ausgangspunkt für den Besuch des Kornat-Archipels ist die größte Siedlung dieser Insel gleichen Namens. Ihre große Marina ist eine beliebte Nautiker-Destination. Die Bewohner von Murter und Betina besitzen einen guten Teil der Kornat-Inseln, auch der 89 unbesiedelten Insel im Kornat-Nationalpark. Vielleicht haben sie sich auch deshalb dem Tourismus zugewandt. Hier finden Sie Campingplätze in einigen der schönsten Buchten am Mittelmeer, in denen Sie es sich im Schatten und Duft der Olivenhaine am Murterschen Meer wohl sein lassen können. Das Murtersche Meer mit einer Fläche von 210 Quadratkilometern und der größten Tiefe von 94 Metern ist der ausgedehnteste Meeresraum zwischen dem Šibeniker und dem Zadarer Archipel. Die Siedlung Murter kann sich ihrer Faschingstradition rühmen. Die Karnevalsereignisse sind eine unverzichtbare Interpretation zeitgenössischer Ereignisse aus dem Kalender der wichtigsten Geschehen in der Šibeniker Region. Betina ist für viele die schönste touristische Destination an der Adria. Hier entwickelte sich im 18. Jahrhundert der Schiffsbau. Im 19. Jahrhundert wurde



BETINA (Photo: S. Gobbo)





die Werft für den Bau von größeren Holzschiffen gegründet. Diese Tradition setzt heute die Werft „Betina“ fort, die vor allem für den Bau und die Reparatur von Sport- und Fischerbooten für den in- und ausländischen Markt bekannt ist. In Betina findet am ersten Sonntag im August ein traditionelles Fest statt, auf dem Sie besondere Muschelarten aus diesen Gewässern, die mit dem Werkzeug „Brganj“ gefangen werden, kosten können.

### JEZERA

Jezera liegt an der Südostseite der Insel Murter und ist von der Brücke im Ort Tisno 3 km entfernt. Dieser kleinste Ort auf Murter hat seinen Namen von den kleinen Seen (jezera), die nach den Frühjahrs- oder Herbstniederschlägen in Senken entstehen und von der Sommersonne wieder ausgetrocknet werden. Jezera war bereits im 13. Jahrhundert besiedelt, und die Einwohner des Ortes waren damals schon als geschickte Seeleute bekannt. Hier gibt es den Berg Mortar, von dem die Insel ihren Namen hat. Auf der kleinen nutzbaren Landwirtschaftsfläche werden Wein, Oliven und Feigen angebaut, die auch den Touristen munden. Von hier kann man Ausflüge in den Kornat-Archipel, aber auch in andere Nationalparks der Šibeniker und Zadarer Region unternehmen.

### PRIMOŠTEN

Möchten Sie den trockenen Rotwein Babić probieren, der zahlreiche Freunde unter den Weintrinkern auf der ganzen Welt gefunden hat? Dann besuchen Sie Primošten, den 28 Kilometer südlich von Šibenik liegenden Tourismusort. Diese Stadt, die einst eine Insel war und unter ihrem heutigen Namen erstmals 1564 erwähnt wurde, verband man durch den Bau eines Damms mit dem Festland. Bewundernd stehen die Besucher in der Lobby des UN-Gebäudes in New York vor der Abbildung der Primoštener Weinberge als Symbol für jahrhundertlang mühevoll menschliche Arbeit. Aus ihnen kommt der berühmte Wein. Über das Leben in diesem Teil der Šibeniker Region erzählen Ihnen die



Organisatoren einer der langjährigen Veranstaltung in diesem Gebiet, den Primoštenski užanci. In den ersten zwei Augustwochen kann man auf diesem Event bei einem Glas erstklassigem Wein und heimischem Fisch die Szene einer Primoštener Hochzeit erleben, sich aber auch beim Eselsrennen vergnügen.

### PIROVAC

Dies ist einer der wichtigsten Zielorte der Šibeniker Riviera. Von Šibenik ist er 23 Kilometer entfernt. Der Heilschlamm und die Kilometer eingerichteter Wander- und Radwege sind neben den schönen Stränden, attraktiven Buchten und kulturgeschichtlichen Denkmälern einige der Merkmale, mit denen sich diese Siedlung als ideale Urlaubswahl vorstellt. Die Nähe der paradiesischen Kornaten und der Krka-Wasserfälle sowie des 5 Kilometer entfernten Vraner Sees, auf dem es die Möglichkeit der Sportfischerei gibt, ist ein Grund mehr, warum man sich für die Campingplätze von Pirovac entschließen sollte. Die Naturschönheit und die dalmatinischen Spezialitäten können Sie bei einem Picknick im Olivenhain, das der Gastgeber gern für Sie organisieren wird, zusammenbringen.

### VODICE

Fast im Zentrum der Gespanschaft Šibenik-Knin liegend, ist Vodice eines der zehn größten Tourismuszentren der Adria. In dieser lebendigen Stadt mit ihrem reichen und vielfältigen touristischen Angebot gibt es für jeden etwas. Hier, in der 11 Kilometer nordwestlich von Šibenik gelegenen weiten Bucht entwickelt sich ein Gesundheits- und Kongresstourismus, und es gibt Campingplätze, auf denen man die traditionellen, üppigen Speisen dieser Gegend kennen lernen, aber auch freizeitsportlich aktiv sein kann. Die nächstgelegene Insel ist Prvić, auf der Entspannung garantiert ist, weil es dort unter anderem keinen Autoverkehr gibt und wo Sie Ihren Gaumen mit im Meer um Prvić gefangenem Oktopus, zubereitet als Salat mit Olivenöl, verwöhnen können. Er trägt das Markenzeichen „Kroatisches Inselprodukt“.



DALMATIEN-  
REGION  
ŠIBENIK

---

CAMPING



## MIRAN Camping

Unweit vom Zentrum von Pirovac, einem Ort mit ausgezeichneter Anbindung an die Autobahn Zagreb-Split, in einer ruhigen Bucht und neben dem gleichnamigen Hotel, liegt dieser Campingplatz mit seinen zahlreichen Sportangeboten und seiner reichen Auswahl an traditionellen Gerichten.

### MIRAN Camping

📍 HR-22213 Pirovac, Zagrebačka b.b.  
 ☎️ +385 (0)22 454 443  
 📞 +385 (0)22 467 022  
 ✉️ camps@rivijera.hr  
 🌐 www.rivijera.hr  
 📍 43°49'21" N, 15°39'30" E



## DALMACIJA Camping

Der Campingplatz liegt 2 km vom Ort Tisno und etwa 20 km von der Stadt Šibenik entfernt. Dieser familienbetriebene Campingplatz ist für moderne Familien ausgerichtet und verfügt über ein Restaurant mit einem reichhaltigen Angebot an wertvollen Olivenöl- und Weinsorten.

### DALMACIJA Camping

📍 HR-22240 Tisno, Put Jazine 328  
 ☎️ +385 (0)91 605 6652  
 📞 +385 (0)22 438 542  
 ✉️ info@dalmacija-tisno.com  
 🌐 www.dalmacija-tisno.com  
 📍 43°48'46" N, 15°37'22" E



## JAZINA Camping

Der Campingplatz befindet sich etwa 1 km von Zentrum des Ortes Tisno entfernt, wo die Insel Murter fast das Festland berührt. Der Campingplatz bietet einen 500 m langen Kies- und Sandstrand sowie eine Marina an, in der auch Boote gechartert werden können.

### JAZINA Camping

📍 HR-22240 Tisno, Put Jazine b.b.  
 ☎️ +385 (0)22 438 558  
 📞 +385 (0)22 439 836  
 ✉️ prisliga@si.t-com.hr  
 🌐 www.campjazina.com  
 📍 43°48'36" N, 15°37'47" E



## HOSTIN RASTOVAC Camping

In unmittelbarer Nähe zur Insel Murter und 2,5 km von Ort Tisno entfernt befindet sich dieser Campingplatz, der Teil eines Ressorts mit Restaurant ist, wo eine große Außenterrasse auf die Gäste wartet.

### HOSTIN RASTOVAC Camping

📍 HR-22240 Tisno, Petrića Glava 34  
 ☎️ +385 (0)22 438 722  
 📞 +385 (0)22 438 373  
 ✉️ tisno@hostin.hr  
 🌐 www.hostin.hr  
 📍 43°48'1" N, 15°39'30" E





## IMPERIAL Camping

Der Campingplatz befindet sich 10 km von Šibenik und 1 km von Vodice entfernt. Er ist teilweise entlang des Kiesstrandes bewaldet. In der Nähe ist auch das gleichnamige Hotel, dessen Sport- und Gastronomieangebote auch die Campingplatzgäste in Anspruch nehmen können.

**IMPERIAL Camping**  
 HR-22211 Vodice, Vatroslava Lisinskog 2/I  
 +385 (0)22 454 443  
 +385 (0)22 442 611  
 @ camps@rivijera.hr  
 www.rivijera.hr  
 43°45'10" N, 15°47'24" E



## JASENOVO Camping

Der Campingplatz Jasenovo liegt in der gleichnamigen Bucht mit Blick auf den Archipel von 9 Inseln, etwa auf halber Strecke zwischen den Städten Šibenik und Primošten.

**JASENOVO Camping**  
 HR-22000 Šibenik / Žaborić, Jasenovo 123  
 +385 (0)98 9063 250  
 +385 (0)22 350 505  
 @ kamp@jasenovo.hr  
 www.jasenovo.hr  
 43°39'2" N, 15°57'6" E



## SOLARIS Camping Beach Resort

Der 6 km von Šibenik entfernte und von einem Kiefernwald umgebene Campingplatz liegt direkt am Strand, im Rahmen des gleichnamigen Ressorts. Seinen Gästen bietet er den Zug Solaris Express und die Möglichkeit einer Panoramafahrt durch das gesamte Resort sowie einen Wellnessbereich mit 6 geschlossenen und beheizten Swimmingpools, Saunas und anderen Inhalten. Gäste können mit einem Piratenboot zum Ausflug aufbrechen, Piratengolf spielen oder die Wasserlandschaft des Aquaparks genießen.

**SOLARIS Camping Beach Resort**  
 HR-22000 Šibenik, Hoteli Solaris 86  
 +385 (0)22 361 017  
 +385 (0)22 364 463  
 @ camping@solaris.hr  
 www.campingsolaris.com  
 43°41'54" N, 15°52'41" E





# ADRIATIC Camping

Der Campingplatz befindet sich 2 km nördlich von Primošten und 25 km südlich von Šibenik. Der Strand des Campingplatzes ist etwa 1 km lang und verschiedenartig: Kieselstrand für Kinder, Kieselstrand mit ein wenig Felsen für Erwachsene oder vollkommener Felsenstrand zum einsamen Sonnenbaden und Tauchen. Am Strand gibt es eine Fastfood-Bar. Ein Teil der hier angebotenen Sportaktivitäten finden im Tauchzentrum statt. Außerdem gibt es auch organisierte Fahrten nach Primošten, und zwar sowohl über das Meer als auch über die Straße.

**ADRIATIC Camping**  
 HR-22202 Primošten, Huljerat 1/a  
 +385 (0)22 571 223  
 +385 (0)22 571 360  
 camp-adriatic@adriatic.com  
 www.autocamp-adriatic.com  
 43°36'23" N, 15°55'20" E



NATIONALPARK KRKA (Photo: D. Fabijanić)

# MARINA Camping

Dieser Campingplatz befindet sich im Ort Lozovac, etwa 2,5 km vom Nationalpark Krka, 5 km von Skradin und 12 km von Šibenik entfernt. Er bietet seinen Gästen auch Transferdienste und die Organisation verschiedener Ausflüge.

**MARINA Camping**  
 HR-22221 Lozovac, Skočići 6  
 +385 (0) 91 368 3323  
 predrag.skocic@si.t-com.hr  
 www.camp-marina.hr  
 43°47'60" N, 15°56'35" E



DIE FESTUNG DES HL. NIKOLE (Photo: B. Prezelj)



## SLANICA Camping

Dieser Campingplatz befindet sich auf der Insel Murter, etwa 1,5 km von Stadtzentrum von Murter entfernt. Er hat zwei Sandstrände, bietet einen Ausblick auf die Inselgruppe Kornati und eine kleine Marina, wo man Boote oder Wasserscooter mieten kann.

### SLANICA Camping

🏠 HR-22243 Murter, Podvršak 8  
 ☎ +385 (0)22 434 205  
 📠 +385 (0)22 435 911  
 @ info@murter-slanica.hr  
 🌐 www.murter-slanica.hr  
 📍 43°49'11" N, 15°34'37" E



## MATIJA Camping

Der Campingplatz befindet sich in Betina, einem Ferienort auf der Insel Murter, 31 km von Šibenik entfernt. Er verfügt über Anlegestellen für Boote. Besonders hebt sich der Campingplatz durch seine familiäre Atmosphäre hervor.

### MATIJA Camping

🏠 HR-22244 Betina, Obala K. P. Krešimira b.b.  
 ☎ +385 (0)98 768 726  
 📠 +385 (0)22 434 795  
 @ nedjeljko.brkic@si.t-com.hr  
 🌐 www.autocampingpark-matija.com  
 📍 43°48'27.3" N, 15°36'36.8" E



## JEZERA VILLAGE Camping

Der Campingplatz befindet sich 30 km von Šibenik entfernt, in der Nähe des touristischen Ortes Jezera, einem der größten Fischumschlagszentren in Kroatien. Er gehört zum gleichnamigen Ressort, in dem Ferienwohnungen und Zimmer zur Verfügung stehen. Der Campingplatz bietet ein reichhaltiges Sportangebot. Außerdem werden eintägige Ausflüge organisiert, zum Beispiel zu der nahe gelegene Inselgruppe Kornati.

### JEZERA VILLAGE Camping

🏠 HR-22242 Jezera, Zaratić 1  
 ☎ +385 (0)22 439 600  
 📠 +385 (0)22 439 215  
 🌐 www.jezervillage.com  
 📍 43°47'34" N, 15°37'37" E





## PLITKA VALA Camping

Der Campingplatz Plitka vala befindet sich auf der Insel Murter, nur 2 km vom Zentrum des Ortes Betina entfernt. In seiner Nähe befindet sich ein 450 m langer Kiesstrand. Der Campingplatz teilt sich einen Teil der Inhalte mit dem benachbarten Campingplatz Kosirina.

**PLITKA VALA Camping**  
 HR-22244 Betina, Plitka vala b.b.  
 +385 (0)22 435 268  
 +385 (0)22 435 268  
 kamp.plitkavala@outlook.com  
 www.plitkavalakosirina.weebly.com  
 43°48'20" N, 15°36'45" E



## KOSIRINA Camping

Dieser Campingplatz befindet sich im Ort Betina auf der Insel Murter und erstreckt sich auf einem mit Kiefern- und Oliven bewachsenen Gelände. Es gibt hier zwei Sandstrände, davon ist einer für Nudisten vorgesehen.

**KOSIRINA Camping**  
 HR-22244 Betina, Put Kosirine b.b.  
 +385 (0)22 435 268  
 +385 (0)22 435 268  
 kamp.kosirina@outlook.com  
 www.plitkavalakosirina.weebly.com  
 43°47'50" N, 15°36'36" E



ŠIBENIK (Photo: D. Fabijanić)



INSEL ZLARIN (Photo: Z. Sunko)



NATIONALPARK KORNATI - INSELN (Photo: I. Biočina)



# DALMATIEN- REGION SPLIT





Wenn Sie in kurzer Zeit möglichst viele Denkmalskomplexe des UNESCO-Weltkulturerbes besuchen möchten, kann Ihnen dieser Wunsch in Mitteldalmatien bzw. in der Gespanschaft Split-Dalmatien erfüllt werden. Im Umkreis von dreißig Kilometern dieser touristischen Region, die zu den führenden in der Republik Kroatien zählt, erwarten den Reisenden der Diokletian-Palast in Split, der größten Stadt Mitteldalmatiens, das Starigrader Feld auf der Insel Hvar und das historische Stadtzentrum Trogir.

Das ist noch nicht alles, was die UN-Organisation für Bildung, Wissenschaft und Kultur auf ihre prestigeträchtige Liste gesetzt hat. Als immaterielles Kulturgut dieses Teils Kroatiens finden sich unter UNESCO-Schutz die Spitzen aus Agave-Fäden und die Kreuzesprozession der Insel Hvar, aber auch die Alka von Sinj, ein Ritterturnier, das seit dem 18. Jahrhundert traditionell in Sinj stattfindet. Auf der gleichen Liste befinden sich der stumme Rundtanz aus Vrlika und der Klapa-Gesang, ein traditioneller mehrstimmiger Gesang ohne instrumentale Begleitung, der sich aus seiner Wiege Dalmatien in neuerer Zeit auf einige andere Gebiete Kroatiens ausgeweitet hat. Zahlreiche archäologische Lokalitäten zeugen davon, dass es in diesem Teil Kroatiens noch

weitere Denkmäler gibt wie beispielsweise Solin an der Ostküste der Adria. Hierbei handelt es sich um Überreste des antiken Salona, der ehemaligen Residenz der römischen Provinz Dalmatien, die sich etwa sechs Kilometer nördlich von Split befindet. Im Hinterland werden ein nachhaltiger Tourismus und die Rückkehr zur Natur von den Ethno-Öko-Dörfern popularisiert. An der Meeresküste widmen sich die Campingplätze diesem Thema, z.B. der Sonnenstrahlennutzung für die Erzeugung von Wärmeenergie. Die Campingplätze Mitteldalmatiens sind auch Werbeträger für die gastronomischen Spezialitäten dieses Teils Kroatiens. Außer den obligaten heimischen Fisch- und Meeresfrüchtegerichten kann man auch Köstlichkeiten probieren, deren Rezepturen aus der Zeit von Marko Marulić stammen, dem aus Split gebürtigen Vater der kroatischen Literatur. Das sind beispielsweise Pfefferkuchen, deren Hauptgewürz Safran war, der neben Honig und Koriander im 16. Jahrhundert ein ausgesprochen wichtiges Produkt auf den Inseln darstellte. Im Hinterland, genauer, in der Dalmatinska zagora, ist die Cetina-Forelle ein autochthones Gericht, aber auch Frosch-Brodet auf Baškotin (Zwieback): Froschschenkel werden mit Zitronensaft beträufelt und mit den übrigen Zutaten bei leichter Hitze gegart. Serviert wird das Gericht mit Baškotin. Ein seltenes und ungewöhnliches Getränk ist der „Cocktail“ aus jungem Rotwein und Ziegenmilch. In diesem Gebiet ist das Getränk unter verschiedenen Namen bekannt. In Vrgorac nennt man es Bikla. Diese Stadt ist der Geburtsort des Dichters Tin Ujević. Heute produziert man hier ausgezeichneten Wein und die besten Erdbeeren Dalmatiens.

Weitere Informationen über die Gespanschaft Split-Dalmatien und die einzelnen Destinationen finden Sie auf [www.dalmatia.hr](http://www.dalmatia.hr).



SPLIT (Photo: S. Gobbo)

## SPLIT

Split ist die zweitgrößte Stadt Kroatiens, aber auch das urbane, kulturelle und verkehrsmäßige Zentrum Dalmatiens. Es liegt auf einer Halbinsel am Fuße des Berges Marjan. Im Hintergrund der Stadt und seiner Uferpromenade erheben sich die Gebirge Kozjak und Mosor. Als Entstehungsjahr dieser immer beliebter werdenden touristischen Destination gilt offiziell das Jahr 300 n. Chr. Damals begann Kaiser Diokletian hier mit dem Bau seines Palastes, der in sich Elemente einer kaiserlichen Villa, einer hellenistischen Stadt und eines römischen Kastells trägt. Es gibt jedoch archäologische Funde, nach denen die Geschichte Splits viel älter ist. Der 1979 in die UNESCO-Liste des Weltkulturerbes aufgenommene historische Stadtkern erfreut sich einer immer größer werdenden Besucherzahl. Zwangsläufig gelangen Sie bei einem Spaziergang durch die Altstadt unter anderem zum Peristyl und zum ehemaligen Mausoleum Diokletians, der Kathedrale des Heiligen Domnius / Sv. Dujam, und ihrem hölzernen Tor, das von Andrija Buvina stammt. Für Kulturfreunde wartet Split mit Theater- und Ausstellungsprogrammen auf, darunter das internationale Opern-Festival, Konzerte, Dramen, Tanz und Straßentheater. Die Spliter Bürger bezeichnen ihre Stadt als die sportlichste der Welt aufgrund zahlreicher Sportevents, die hier organisiert werden, aber auch wegen der Tatsache, dass es in Split viele Spitzensportler gibt. Split ist durch Fährschifflinien mit kleineren Inseln in den Gewässern von Split verbunden. In Reichweite liegt Šolta, eine Insel, von der man annimmt, dass ihr Name vom griechischen olynthia stammt, was „unreife Feige“ bedeutet. Split unterhält auch eine Schiffsverbindung mit der Insel Vis, deren Grüne Grotte man in Kombination mit der Blauen Grotte auf der Nachbarinsel Biševo besuchen kann.

## TROGIR



MAKARSKA (Photo: I. Biočina)



TROGIR (Photo: I. Biočina)

Trogir war einst eines der größten Kulturzentren Dalmatiens. Es befindet sich seit 1997 auf der UNESCO-Liste des Weltkulturerbes als die besterhaltene romanisch-gotische Stadt in Mitteleuropa. Eines der Highlights dieser Stadt ist das großartige Portal der Kathedrale St. Laurentius / Sv. Lovro aus dem 13. Jahrhundert, ein Werk des Meisters Radovan. An Sehenswürdigkeiten gibt es noch den Festungsturm Kamerlengo, das Stadttor, das Palais Čipiko, das Städtische Rathaus und die St.-Nikolaus-Kirche mit einer Kunstsammlung zu Ehren des Gottes Kairos, der Ihnen in Trogir glückliche Augenblicke garantiert. Ebenso garantieren Ihnen die Trogirer Konobas unvergessliche gastronomische Erlebnisse. Das kulinarische Angebot umfasst die Trogirer Pašticada (in Wein, Prošek, Gemüse und Gewürzen geschmortes Rindfleisch) und als Dessert Trogirer Rafijoli (süße, mandelgefüllte Ravioli/Teigtaschen). Die Pašticada gehört zu den Kultgerichtern ganz Dalmatiens. Jedes Gebiet dieser Region hat seine besondere Zubereitungsweise. Das Erbe der Insel Čiovo, die mit Trogir durch eine bewegliche Brücke verbunden ist, ergänzt das reiche Kulturerbe Trogirs. Auf ihr befindet sich ein Kastell, das ein Trogirer Bischof im 16. Jahrhundert erbauen ließ, um die Besitzungen vor den Türken zu schützen. In der Nähe Trogirs liegt der Ort Vinišće, in dem es einige schöne Kirchen zu sehen gibt.

## MAKARSKA RIVIJERA

Die langen Strände im Schatten der Kiefern und des Biokovo, des höchsten Gebirges an der kroatischen Küste, sind die Hauptlandschaftselemente der Makarska-Riviera. Dieser Teil der mitteldalmatinischen Küste erstreckt sich über etwa 60 Kilometer. Außer Makarska, das der Riviera den Namen gibt, gehören zu ihr eine Reihe kleinerer Siedlungen, deren Hauptwirtschaftszweig ehemals die Fischerei war. Auf den Campingplätzen von Brela, Baška Voda, Tučepi, Podgora, Živogošće, Drvenik und Zaostrog können Sie echtes mediterranes Flair genießen. Der Biokovo ist da, um Ihnen eine Nase voll Bergluft mitzugeben, wenn Sie sich entschließen, sich auf einem der eingerichteten Lehrpfade dieses Naturparks Bewegung zu verschaffen. Unter den zahlreichen herrlichen Stränden sei Punta rata in Brela hervorgehoben. Nach Meinung der amerikanischen Zeitschrift Forbes handelt es sich um einen der zehn schönsten Strände der Welt. Makarska bietet nicht nur einen zwei Kilometer langen Strand und Spazierweg, sondern auch ein Malakologisches Museum, in dem man eine interessante und einzigartige Sammlung an Weichtieren aus der Adria und den Weltmeeren sehen kann. Es wird als eines der schönsten und prachtvollsten malakologischen Museen der Welt betrachtet. Sportler und Freizeitsportler können unter den Sportaktivitäten auf dem Wasser und dem Festland wählen. Hier ist auch der Gesundheitstourismus entwickelt und zwar im Kurhaus „Biokovo“, wo verschiedene therapeutische Dienstleistungen angeboten werden. In der Gastronomie sind die makaranischen Rafioli berühmt, die mit Mandeln gefüllten süßen Teigtaschen (Ravioli), denen man eine Wirkung als Aphrodisiakum nachsagt. Weithin bekannt ist die traditionelle Süßspeise dieses Gebietes, die Torte Makarana. Das Kulturministerium der Republik Kroatien setzte sie auf die Liste der geschützten immateriellen Kulturgüter. Die Rezepte



der genannten Süßspeisen bestätigen, dass der Maraschino-Likör in diesem Teil Kroatiens hauptsächlich für Kuchen verwendet wird. Der Prošek, ein Dessertwein, ist den Makaranern jedoch im Glas am liebsten.

## HVAR

Diese Insel ist in vielem überdurchschnittlich. Deswegen zählt Hvar zu den zehn schönsten Inseln auf der Erdkugel. Es hat im Jahresdurchschnitt die meisten Sonnentage, und dies ist doch nur ein kleines Steinchen im attraktiven Mosaik. Ein etwas vollkommeneres Bild dieser Insel und seiner Werte erhalten Sie, wenn sie ihre größte Siedlung besuchen. Die Stadt Hvar verfügt über den größten Hauptplatz in Dalmatien, den die Hvarer Pjaca (kroat. Trg) nennen. Auf ihm wurde die St.-Stephans-Kathedrale erbaut, und der Platz trägt den Namen dieses Heiligen. Das Hvarer Theater ist eines der ersten Gemeintheater in Europa. Es wurde 1612 gegründet und im Gebäude des Arsenalis untergebracht. Das Benediktinerinnen-Kloster ist deshalb bedeutend, weil dort die Nonnen Spitzen aus Fäden herstellen, die sie aus dem Inneren der frischen Agave gewinnen. Die Spitze wird seit dem 19. Jahrhundert in Hvar hergestellt. Ursprünglich kommt sie aus Teneriffa. Heute ist sie als immaterielles Kulturerbe UNESCO-geschützt. Ein weiteres immaterielles und ebenfalls UNESCO-geschütztes Kulturerbe Hvars ist die Kreuzesprozession „Za križem“, ein Ritus, der die Inselorte Jelsa, Pitve, Vrisnik, Svirče, Vrbanj und Vrboska verbindet. In der Nacht von Gründonnerstag auf Karfreitag führt der Kreuzträger die Prozession der Gläubigen und Pilger an. In acht Stunden legen sie mit dem 18 Kilogramm schweren Kreuz 25 Kilometer zurück. Im Jahr 2008 wurde das Starigrader Feld in die Welterbenliste aufgenommen, weil es als Beispiel einer sehr alten traditionellen Landschaft und als landwirtschaftliches Gebiet gilt, auf dem seit über tausend Jahren die gleichen Kulturen angepflanzt werden. Einige dieser Kulturen finden sich in den heimischen Spezialitäten wieder wie in der Lavendelkonfitüre. Auch die geschätzten Weine werden hier angebaut. Zu den ältesten Delikatessen zählen die Starigrader Pfefferkuchen (starogrojski paprenjok), die Petar Hektorović in seinem Werk „Ribanje i ribarsko prigovaranje“ (Aufzeichnungen einer Adriareise auf einem Fischerboot) beschrieben hat. Das Renaissanceschloss Tvrđalj war das Heim dieses Literaten und ist heute das bekannteste Denkmal von Stari Grad.



## BRAČ

Brač ist die größte mitteldalmatinische Insel und die drittgrößte Insel der Adria. Mit dem 778 Meter hohen Berg Vidova gora ist sie auch die höchste Adriainsel. Aus der Vogelperspektive betrachtet erkennt man das Markenzeichen von Brač, seinen Kiesstrand Zlatni rat in Bol, der auch auf vielen Fotos in Reiseführern abgebildet ist. Es handelt sich um einen der schönsten Strände der Welt und um eine der größten Küstenattraktionen der gesamten Adria. In Bol, der ältesten Küstensiedlung und dem bekannten Urlaubsort an der Südseite der Insel Brač sind mehrere Campingplätze eingerichtet, in denen alle Camper erfahren können, warum dieser Ort im nationalen Rahmen mehrfacher Sieger im Tourismus ist. In Bol und am Zlatni rat sorgen günstige Winde für ein vergnügliches Surfen. In der Vergangenheit war jedoch der Bračer Stein bekannter als der weiße Kies des Strandes von Bol. Aus ihm wurden nicht nur viele Häuser auf der Insel gebaut, sondern das Weiße Haus in Washington, aber auch der Diokletian-Palast in Split. Die Steinbrüche, aus denen dieses Material gewonnen wurde, befinden sich in der Nähe des Ortes Pučišća an der Nordseite der Insel. Neue Generationen von Steinmetzen werden in der Steinmetzschule in Pučišća ausgebildet. Die Nordseite der Insel ist bekannt für die Bucht Lovrečina zwischen Postira und Pučišća mit ihrem großen Sandstrand und wertvollen archäologischen Fundstätten. Eine besondere Touristenattraktion auf Brač ist die Drachenhöhle in der Nähe von Bol und der Siedlung Murvica. Diese Höhle diente im 15. Jahrhundert als Heim und Tempel für glagolitische Priester, die sie mit mystischen Skulpturen schmückten. Brač ist auch bekannt für seinen Wein Plavac, seinen Käse, aber auch für seine Lammpezzialitäten.

## OMIŠ

An der Mündung des Flusses Cetina in die Adria liegt unterhalb der steilaufragenden Felsen der Omiška Dinara und 21 Kilometer südöstlich von Split die Stadt Omiš. Berühmt wurde sie unter anderem wegen ihrer Piraten-Vergangenheit. Die Abenteuer und Geschichten der Omišer Piraten, die gelinde gesagt an der Adria nicht gern gesehen waren, werden während der Piraten-Nacht erzählt, die man hier organisiert. Piraten-Souvenirs finden Sie, wenn Sie durch das geschichtsträchtige Zentrum von Omiš über die Stufen hinauf zur Festung Mirabel steigen, die aus dem 13. Jahrhundert stammt. Fortica ist eine etwas jüngere Festung aus dem 15. Jahrhundert und liegt auf dem Gipfel der Omiška Dinara. Für Abenteuerer ist diese Stadt die perfekte Wahl: Rafting, Bergsteigen, Freeclimbing und Höhlenforschung sind einige ihrer Hauptattraktionen. Das Omišer Festival der dalmatinischen Klapas pflegt seit Jahrzehnten die Tradition des Klapa-Gesangs (A-cappella-Gesang). Im Stadtmuseum von Omiš wird das Poljički statut, eines der ältesten und wichtigsten geschichtlichen Dokumente Kroatiens aufbewahrt, die Verfassung der alten Republik Poljica. Aus dem Poljica-Gebiet kommt die mit Mangold gefüllte Pita, die als Soparnik bekannt und beliebt ist.

DALMATIEN-  
REGION  
SPLIT

---

CAMPING



# BELVEDERE Camping

Der Campingplatz ist 5 km von Trogir, dem wichtigen dalmatinischen und kroatischen Fremdenverkehrsort, und etwa 1 km vom Zentrum der Ortschaft Seget Vranjica entfernt. Der Campingplatz gehört zu einem Resort und hier finden die Grundsätze der umweltbewussten Campverwaltung Anwendung. Gäste können an einem 500 m langen Stein- und Kiesstrand baden. Außerdem bietet der Campingplatz ein reichhaltiges Gastronomie- und Sportangebot.

## BELVEDERE Camping

🏠 HR-21218 Seget Vranjica - Trogir, Kralja Zvonimira 62  
 ☎ +385 (0)21 798 222  
 @ info@vranjica-belvedere.hr  
 🌐 www.vranjica-belvedere.hr  
 📍 43°30'39" N, 16°11'35" E



# SEGET Camping

Der Campingplatz befindet sich in Küstennahe, 2 km von Trogir und 28 km von Split entfernt. Er besteht auch die Möglichkeit der Unterbringung in einer Jugendherberge, die 50 m vom Kiesstrand des Campingplatzes liegt.

## SEGET Camping

🏠 HR-21220 Seget Donji, Hrvatskih žrtava 121  
 ☎ +385 (0)21 880 394  
 ☎ +385 (0)21 880 394  
 @ booking@kamp-seget.hr  
 🌐 www.kamp-seget.hr  
 📍 43°31'6" N, 16°13'28" E



# ROŽAC Camping

Der Campingplatz liegt auf der Insel Čiovo, die durch eine Brücke mit der nur 1,5 km entfernten Stadt Trogir verbunden ist. Der Campingplatz bietet auch Mobilheime mit Blick auf den Strand und die Umgebung sowie viele Inhalte für einen aktiven und angenehmen Urlaub an, mit Betonung auf Erholungs-, Unterhaltungs- und Kulturausflügen.

## ROŽAC Camping

🏠 HR-21223 Okrug Gornji, Šetalište Stjepana Radića 56  
 ☎ +385 (0)21 806 105  
 ☎ +385 (0)21 806 450  
 @ booking@camp-rozac.hr  
 🌐 www.camp-rozac.hr  
 📍 43°30'19" N, 16°15'29" E






## LABADUŠA Camping

Der Campingplatz befindet sich in der südlichen Bucht der Insel Čiovo, welche durch eine bewegliche Brücke mit der historischen Stadt Trogir verbunden ist. Auf dem Campingplatz gibt es eine Steintaverne, die im mediterranen Stil eingerichtet ist und eine überdachte Terrasse hat. Das Angebot an Speisen in der Taverne ist reichhaltig und aus dalmatinischen Delikatessen zusammengestellt.

**LABADUŠA Camping**  
 HR-21223 Okrug Gornji, Uvala Duboka b.b.  
 +385 (0)91 3777 705  
 @ camp@labadusa.com  
 www.labadusa.com  
 43°28'56" N, 16°14'41" E



**STOBREČ SPLIT Camping**  
 HR-21311 Split / Stobreč, Sv. Lovre 6  
 +385 (0)21 325 426  
 +385 (0)21 325 452  
 @ camping.split@gmail.com  
 www.campingsplit.com  
 43°30'12" N, 16°31'42" E



## MARIO Camping

Dieser Campingplatz ist am nächsten zum Zentrum von Bol gelegen, von dem er, genauso wie vom Meer, nur 200 m entfernt ist. Von hier aus hat man einen ausgezeichneten Blick auf das Meer und das Panorama von Bol. Gäste können hier lokale Produkte kosten.


**MARIO Camping**  
 HR-21420 Bol, Gospojica 2  
 +385 (0)21 635 028  
 +385 (0)21 635 028  
 @ fanika.eterovic@st.t-com.hr  
 www.kampmario-bol.com  
 43°15'48" N, 16°39'0" E



## STOBREČ SPLIT Camping

Der Campingplatz befindet sich an der Mündung des Flusses Žrnovica, in der Nähe von Split und Solin und ist das ganze Jahr hindurch geöffnet. Dank der Nähe zu den umliegenden Städten sowie der Lage direkt am Meer und an einem Fluss kann der Campingplatz zu jeder Jahreszeit seinen Gästen ein breit ausgelegtes Angebot an Inhalten unterbreiten. Der Campingplatz hat besondere Angebote für die Vor- und Nachsaisonzeit. Einer seiner Strände ist ideal für Kinder. Neben zahlreichen sportlichen und anderen Aktivitäten im Rahmen des Campingplatzes können die Gäste auch in den Genuss anderer nahe gelegener touristischer Attraktionen Dalmatiens kommen.





# GALEB Camping

Dieser Campingplatz befindet sich 21 km von Split und Omiš entfernt, an der Mündung des Flusses Cetina. Er bietet die Möglichkeit des Aufenthaltes im Schatten von Pappeln, Birken, Linden und Tamarisken, aber es werden auch Unterkunftsmöglichkeiten in Mobilheimen angeboten, von denen sich ein großer Teil entlang des 300 m langen Sandstrandes befindet, wo auch das Restaurant Brguja liegt. Der Campingplatz bietet unzählige Sportplätze und die Organisation von Ausflügen an, wie zum Beispiel zum Rafting am Fluss Cetina.

## GALEB Camping

🏠 HR-21310 Omiš, Vukovarska 7  
 ☎ +385 (0)21 864 430  
 📞 +385 (0)21 864 458  
 @ camping@galeb.hr  
 🌐 www.kamp.galeb.hr  
 📍 43°26'30" N, 16°40'54" E



# LISIČINA Camping

Dieser Campingplatz liegt auf halber Strecke zwischen Split und Makarska, etwa 10 Minuten zu Fuß vom Strand und 5 Minuten vom historischen Stadtkern von Omiš entfernt. In der Umgebung des Campingplatzes gibt es zahlreiche Möglichkeiten für Extremsportarten.

## LISIČINA Camping

🏠 HR-21310 Omiš, Lisičina 2  
 ☎ +385 (0)21 862 536  
 📞 +385 (0)21 862 536  
 @ kamp-lisicina@inet.hr  
 🌐 www.ac-lisicina.hr  
 📍 43°26'42.6" N, 16°41'37.4" E



# SIRENA Camping

Der Campingplatz befindet sich in der kleinen Ortschaft Lokva Rogoznica, 26 km von Split und 9 km von Omiš entfernt. Der Campingplatz bekam seinen Namen auf Grund einer Legende von zwei gefangenen Sirenen, die auf dem Kiesstrand Artina getanzt haben. Somit bietet er seinen Gästen natürlich jeden Tag frischen Fisch an.

## SIRENA Camping

🏠 HR-21317 Lokva Rogoznica, Križanovi dvori b.b.  
 ☎ +385 (0)21 870 266  
 📞 +385 (0)21 870 266  
 @ autocampsirena@gmail.com  
 🌐 www.autocamp-sirena.com  
 📍 43°24'22" N, 16°46'40" E






## DANIJEL Camping

Der Campingplatz ist 4 km von Omiš entfernt und bietet eine breite Auswahl an hausgemachter frischer Nahrung an. In der Umgebung gibt es ein Tauchzentrum, einen Bootsverleih und es wird auf die ganztägige Aufbewahrung von Zelten, Wohnmobilen oder Booten angeboten.

### DANIJEL Camping

🏠 HR-21317 Lokva Rogoznica, Ruskamen b.b.  
 ☎ +385 (0)21 871 400  
 📠 +385 (0)21 871 400  
 @ acamp.d@gmail.com  
 🌐 www.autocampdanijel.com  
 📍 43°24'35" N, 16°44'43" E



## JURE Camping

Der Campingplatz befindet sich am Eingang zur Stadt Makarska und bietet den Gästen auch den Verleih von Wohnmobilen und Bungalows an. Der nächstgelegene Strand ist etwa 100 m entfernt und voller ereignisreicher Unterhaltungsangebote, vor allen in den Sommermonaten.

### JURE Camping

🏠 HR-21300 Makarska, I. G. Kovačića b.b.  
 ☎ +385 (0)21 616 063  
 📠 +385 (0)21 613 430  
 @ info@kamp-jure.com  
 🌐 www.kamp-jure.com  
 📍 43°18'26" N, 17°0'17" E



## BAŠKO POLJE Camping

Der Campingplatz befindet sich etwa 1 km südlich vom Ort Baška Voda und ca. 10 km von Makarska, dem Zentrum der Riviera von Makarska, entfernt. Er liegt in einem dichten Kiefernwald, etwa 300 m vom Meer entfernt, in einem der sonnenreichsten Gebiete des nördlichen Mittelmeeres. Der Campingplatz gehört zur gleichnamigen touristischen Anlage, in der es viele Sport- und Freizeitgestaltungsangebote gibt. Außerdem befindet sich hier auch das Restaurant Club Plaža mit einem à La Carte Pensionsangebot.

### BAŠKO POLJE Camping

🏠 HR-21320 Baško Polje, Baška Voda  
 ☎ +385 (0)21 612 329  
 📠 +385 (0)21 612 329  
 @ kamp.baskopolje@club-adriatic.hr  
 🌐 www.club-adriatic.hr  
 📍 43°20'45" N, 16°57'42" E







# DOLE Camping

Dieser Campingplatz befindet sich im Süden der Riviera von Makarska, 5 km von der Stadt Makarska in Richtung Dubrovnik entfernt und unweit vom Ort Drvenik. Der Campingplatz liegt teilweise auf terrassenförmigem Gelände und ist gut bewaldet. Er verfügt auch über einen 700 m langen Kiesstrand. Im Campingplatz werden zahlreiche Sport- und Freizeithalte angeboten sowie die Möglichkeit des Verleihs von Sportausrüstung für verschiedene Wassersportarten. Außerdem gibt es dort auch ein Restaurant.

## DOLE Camping

🏠 HR-21329 Igrane / Živogošće, Živogošće b.b.  
 ☎ +385 (0)21 628 750  
 ☎ +385 (0)21 628 750  
 @ reservations@campdole.com  
 🌐 www.campdole.com  
 📍 43°10'15" N, 17°11'52" E



SPLIT (Photo: S. Gobbo)

# SUTIKLA Camping

Der Campingplatz befindet sich am Ortsende von Podgora, wo den Gästen ein reichhaltiges gastronomisches Angebot zur Nutzung frei steht. In der Umgebung werden zudem auch mannigfaltige Sportaktivitäten angeboten.

## SUTIKLA Camping

🏠 HR-21327 Podgora, Put Svetog Vicenca b.b.  
 ☎ +385 (0)21 601 745  
 ☎ +385 (0)21 625 311  
 @ info@hotelipodgora.hr  
 🌐 www.hotelipodgora.hr  
 📍 43°14'4.2" N, 17°4'40.5" E



# BOBAN Camping

Der Campingplatz Boban, entlang der Adriatischen Küstenstraße, in der Nähe von Živogošć gelegen, bietet die Unterkunft auf terrasierten Parzellen im Schatten von Pinien, und neben dem Kieselstrand gibt es hier auch komplett ausgestattete Sanitäreanlagen und ein Café.

## BOBAN Camping

🏠 HR-21333 Živogošće, Dole b.b.  
 ☎ Tel.: +385 (0) 98 192 1252  
 @ info@autocamp-boban.com  
 🌐 www.autocamp-boban.com  
 📍 43°10'12.1" N, 17°12'9.7" E






## ČISTE Camping

Dieser Campingplatz liegt zwischen Makarska (22 km) und Drvenik (4 km), im Ort Živogošće, auf einem sehr bewaldeten Gelände. Er verfügt über einen 300 m langen Stein- und Kiesstrand, der besonders für Familien mit Kindern geeignet ist.

### ČISTE Camping

HR-21328 Drašnice, Čevajele 183  
 +385 (0)21 679 906  
 +385 (0)21 679 906  
 camp\_ciste@yahoo.com  
 43°10'6" N, 17°12'32" E



## UVALA BOROVA Camping

Der Campingplatz befindet sich im Ort Podaca an der Riviera von Makarska, 36 km von Makarska entfernt, im natürlichen Schatten eines Kieferwaldes. Er bietet die Möglichkeit der Organisation von Ausflügen zu den Inseln Hvar und Korčula. Außerdem ist er über eine Promenade (1 km) mit dem Ort Zaostrog verbunden.

### UVALA BOROVA Camping

HR-21335 Podaca, Lučica 23  
 +385 (0)21 629 111  
 +385 (0)21 629 111  
 camp.uvala.borova@gmail.com  
 www.uvalaborova.com  
 43°7'52" N, 17°17'14" E



## DALMACIJA Camping

Der Campingplatz liegt im Ort Zaostrog, 35 km südlich von Makarska, inmitten eines Kiesstrandes, der sich entlang des ganzen Ortes erstreckt. Der Campingplatz ist von unberührter Natur umgeben, und im Ressort, zu dem er gehört, gibt es auch Bungalows.

### DALMACIJA Camping

HR-21334 Zaostrog, Obala hrvatskih domoljuba 38  
 +385 (0)21 629 100  
 +385 (0)21 629 100  
 resortdalmacija@gmail.com  
 www.dalmacija-zaostrog.com  
 43°8'20" N, 17°16'57" E



## VITER MATUTINOVIĆ Camping

Der Campingplatz ist etwa 100 m von Zentrum von Zaostrog entfernt und liegt zwischen den Städten Makarska und Dubrovnik. In 50 m Entfernung befindet sich ein kleiner Hafen mit Anlegestellen auch für größere Boote.

### VITER MATUTINOVIĆ Camping

HR-21334 Zaostrog, A. K. Miošića 1  
 +385 (0)21 629 190  
 +385 (0)21 629 190  
 info@camp-viter.com  
 www.camp-viter.com  
 43°8'23" N, 17°16'50" E





## VIRA Camping

Der Campingplatz Vira liegt 4 km nordwestlich von der Stadt Hvar, auf der gleichnamigen Insel. Der Campingplatz setzt sich stark für den Umweltschutz ein. Die Campingplatzgäste können auch das Sport- und Erholungsangebot des nahe gelegenen Sportzentrums (600 m) nutzen.

**VIRA Camping**  
 HR-21450 Hvar, Mala Vira 7  
 +385 (0)21 717 776  
 +385 (0)21 717 447  
 reservations@suncanihvar.com  
 www.campingvira.com  
 43°11'27" N, 16°25'49" E



## MALA MILNA Camping

Der Campingplatz befindet sich etwa 6 km von der Stadt Hvar entfernt, unterhalb der Straße Stari Grad-Hvar. Eine Hälfte des Campingplatzes ist mit Kieferwald bedeckt und der Strand ist 500 m lang.

**MALA MILNA Camping**  
 HR-21450 Hvar, Mala Milna b.b.  
 +385 (0)21 745 013  
 +385 (0)21 745 027  
 djana.fio@st.t-com.hr  
 43°9'43.7" N, 16°29'7.2" E



## JURJEVAC Camping

Dieser Campingplatz befindet sich im Ort Stari Grad auf der Insel Hvar. Er ist Teil eines Ressorts, wo die Gäste in Hotels und Bungalows unterkommen können.

**JURJEVAC Camping**  
 HR-21460 Stari Grad, Njiva b.b.  
 +385 (0)21 765 843  
 +385 (0)21 765 128  
 helios-faros@st.t-com.hr  
 www.heliosfaros.hr  
 43°10'56" N, 16°35'36" E



## NUDIST Naturist Camping

Dieser Campingplatz ist 2 km vom idyllischen Küstenort Vrbovska entfernt. Er liegt direkt an der Küste, hat einen etwa 800 m langen, von einem dichten Wald umgebenen Strand und ist ausschließlich Nudisten vorbehalten.

**NUDIST Naturist Camping**  
 HR-21463 Vrbovska, Vrbovska b.b.  
 +385 (0)91 2611 126  
 +385 (0)21 774 159  
 camp-nudist@jelkom.org  
 www.camping-hvar.com  
 43°10'53" N, 16°41'14" E





## MINA Camping

Der Campingplatz ist etwa 500 m von Jelsa entfernt, einer der größten Städte auf der Insel Hvar. Er ist umgeben von Felsen-, Kies- und Sandstränden, die besonders für Kinder geeignet sind.

### MINA Camping

HR-21465 Jelsa, Riva b.b.  
+385 (0)21 761 210  
+385 (0)21 718 950  
camp-mina@jelkom.org  
www.camping-hvar.com  
43°9'49" N, 16°42'10" E



## GREBIŠĆE Camping

Der Campingplatz liegt in der gleichnamigen Bucht auf der Insel Hvar. Er ist 1,5 km von Jelsa und 30 km von der Stadt Hvar entfernt. Der Campingplatz bietet ein breit ausgelegtes Angebot an Sportinhalten sowie traditionellen Spezialitäten und Weinen.

### GREBIŠĆE Camping

HR-21465 Jelsa, Jelsa b.b.  
+385 (0)21 761 191  
+385 (0)21 761 191  
camp@grebisce.hr  
www.grebisce.hr  
43°9'33" N, 16°42'42" E



## HOLIDAY Camping

Der Campingplatz liegt in einer Bucht, 800 m von der Stadt Jelsa entfernt. Er bietet einen wunderschönen Ausblick auf die vorgelagerten Inseln und hebt sich durch seine autochthone Architektur aus Hvarer Stein hervor.

### HOLIDAY Camping

HR-21465 Jelsa, Mina b.b.  
+385 (0)21 761 140  
+385 (0)21 761 140  
info@camp-holiday.eu  
www.camp-holiday.eu  
43°9'43" N, 16°42'24" E



## MLASKA Camping

Der Campingplatz liegt im östlichen Teil der Insel Hvar, etwa 4 km vom Fährhafen Sućuraj entfernt, in einer Bucht mit Sandstrand. Ein Teil des Campingplatzes ist Nudisten vorbehalten.

### MLASKA Camping

HR-21469 Sućuraj, Mlaska 1  
+385 (0)98 211 997  
+385 (0)21 773 371  
mlaska@mlaska.com  
www.mlaska.com  
43°8'14" N, 17°8'34" E





## WATERMAN BEACH VILLAGE Camping

Der Campingplatz befindet sich im Ort Supetar auf der Insel Brač und bietet Unterkünfte in Bungalows, sowie einen Swimmingpool mit Blick aufs Meeran. Der Ort Bol mit seinem bekannten Strand Zlatni rat ist nur 35 km entfernt.

### WATERMAN BEACH VILLAGE Camping

🏠 HR- 21400 Supetar, Vrilo 7  
 ☎ +385 (0)21 554 666  
 📠 +385 (0)21 554 600  
 @ sales@watermanresorts.com  
 🌐 www.beach-village.com  
 📍 43°22'50.75" N, 16°33'51.78" E



## ALOA Camping

Der Campingplatz liegt auf der Insel Brač und ist etwa 2 km von Bol entfernt. Das Sportangebot des Campingplatzes ist reichhaltig und auf die Kleinsten wartet eine eingerichtete Spielecke mit Sand und Rutsche. Wer Lust und Laune hat, kann sich auf dem Campingplatz auch attraktive Tierchen ansehen.

### ALOA Camping

🏠 HR-21420 Bol, Marka Marulića 3  
 ☎ +385 (0)98 1776 484  
 📠 +385 (0)21 635 367  
 @ ncb@mail.inet.hr  
 🌐 www.camping-bol.com  
 📍 43°15'53" N, 16°36'39" E



## KANUN Camping

Der Campingplatz mit Blick aufs Meer befindet sich am Eingang in den Ort Bol, 700 m von Stadtzentrum und 200 m vom nächsten Sportzentrum entfernt. Den Gästen steht eine Küche zur Verfügung, wo sie selber Speisen zubereiten können.

### KANUN Camping

🏠 HR-21420 Bol, Domovinskog rata 30  
 ☎ +385 (0)21 635 293  
 @ vojmir.cvitanic@st.htnet.hr  
 🌐 www.bol.hr/view/88/camp-kanun  
 📍 43°15'54.5" N, 16°38'38.4" E



## KITO Camping

Dieser Campingplatz befindet sich im Ort Bol auf der Insel Brač, in einer ruhigen Lage und unmittelbarer Nähe zu allen Angeboten. In nur 10 Minuten Fußweg über eine schattige Promenade ist man im Stadtzentrum.

### KITO Camping

🏠 HR-21420 Bol, Bračke ceste b.b.  
 ☎ +385 (0)21 635 551  
 📠 +385 (0)21 635 551  
 @ info@camping-brac.com  
 🌐 www.camping-brac.com  
 📍 43°15'45" N, 16°38'56" E





# DALMATIEN- REGION DUBROVNIK



DUBROVNIK (Photo: D. Fabijanić)



CAVTAT (Photo: H. Serdar)

Die Popularität und Attraktivität, die Kroatien heute als touristische Destination in der Welt genießt, hat es in hohem Maße Dubrovnik zu verdanken. Die Stadt ist Sitz der Gespanschaft Dubrovnik-Neretva und Tourismuszentrum Süddalmatiens. Für ihren Tourismus sind die großartigen kulturellen und geschichtlichen UNESCO-geschützten Sehenswürdigkeiten von besonderem Wert. Hinzu kommen die Naturschönheiten und –reichtümer des gesamten Gebietes, das sich vom Fluss Neretva im Norden bis zur Grenze mit Montenegro im äußersten Süden erstreckt.

In dieser Region einmaliger sinnlicher Erlebnisse spürt man auf jedem Schritt den Geist der ruhmreichen Dubrovniker Republik, deren Bewohner geschickte Diplomaten, Händler und Seefahrer waren. Dank der alten Dubrovniker Seefahrer kann man heute in dieser Gegend Kroatiens Pflanzen aus tropischen und subtropischen Ländern finden, die nun Teil der hiesigen üppigen Vegetation sind und auch die Umgebung der einzelnen süddalmatinischen Campingplätze bereichern. Sie gedeihen hier gut wegen des ausgesprochen milden Klimas. Davon zeugt am besten das etwa 15 Kilometer von Dubrovnik entfernte Arboretum Trsteno, das einzige Arboretum an der kroatischen Adriaküste und eine unvergleichliche Verbindung von Kultur- und Naturerbe. Es ist berühmt wegen seiner historischen Parkanlagen,

aber auch wegen der Sammlung mediterraner und exotischer Pflanzenarten. Gegründet wurde es 1948 auf dem Gelände der historischen Sommervilla, die die Dubrovniker Adelsfamilie Gučetić-Gozze hier im 15. Jahrhundert errichten ließ. Sie ist als Denkmal der Gartenarchitektur geschützt. Auf dem 25 Hektar großen Arboretum gibt es den historischen Renaissancepark mit Landhaus, einen neoromanischen Park vom Übergang des 19. ins 20. Jahrhundert, einen historischen Olivenhain, eine natürliche Waldvegetation mit Flaumeiche, Aleppokiefer und Zypresse sowie die Macchia-Vegetation und die Felsen an der Küste. Einen besonderen Reiz machen die Zitronen- und Orangenplantagen sowie verschiedene Palmen und Agaven in der Region Süddalmatien aus. Hier befindet sich auch der Nationalpark Mljet auf der gleichnamigen Insel, die zusammen mit Korčula, Lastovo und den Elaphitischen Inseln auf der Liste der bedeutendsten Inseln in diesem Winkel der Adria stehen. Süddalmatien ist auch stolz auf den Pelješac, der neben Istrien die größte Halbinsel in Kroatien ist.

Hinter dem verschiedenartigen Naturreichtum steht auch die Gastronomie des äußersten Südens Kroatiens nicht zurück. Aus den heimischen Öko-Orangen in den Dubrovniker Gärten werden traditionelle Delikatessen zubereitet, wie die „Arancini“, kandierte Orangenschalen, die Sie auch als Souvenir mit nachhause nehmen können. Eine ursprüngliche Köstlichkeit ist die Dubrovniker Rožata, an der sich bereits mittelalterliche Gaumen erfreuten. Es handelt sich um eine Creme aus Eiern, Mehl und Milch, die gekühlt mit Karamellsirup serviert wird. Ihren Namen erhielt sie vom Dubrovniker Rosenlikör, bekannt als Rozulin, mit dem dieses schmackhafte Dessert aromatisiert wurde. In neuerer Zeit wird er durch Rum ersetzt.

Weitere Informationen über die Gespanschaft Dubrovnik-Neretva und über die einzelnen Destinationen finden Sie auf [www.visitdubrovnik.hr](http://www.visitdubrovnik.hr).



DUBROVNIK (Photo: D. Fabijanić)

## DUBROVNIK

Den 1940 Meter langen und 25 Meter hohen monumentalen Mauern unterhalb des Berges Srđ verdankt es Dubrovnik, 1979 in die Liste des UNESCO-Weltkulturerbes aufgenommen worden zu sein. Eine der meistbesuchten Städte der Adria ist auch bekannt für ihren Stradun, die Haupt- und älteste Straße Dubrovniks, auf der einst historische Persönlichkeiten flanierten und heute Mitglieder von Königsfamilien, berühmte Schauspieler/innen, Sänger/innen, Sportler/innen und viele andere spazieren. Warum sollten nicht auch Sie es tun?! Älter als diese Straße ist der Minčeta-Turm, heute eines der schönsten Symbole der Stadt und seiner Freiheit, aber auch Teil einer der eindrucksvollsten Fortifikationen der Welt. Dazu gehört die Festung Bokar, die einst das Haupteingangstor in die Stadt bewachte. Heute ist sie eine der Lokalitäten, in denen die Dubrovniker Sommerspiele abgehalten werden. Auf dieser Veranstaltung wird der Orlando-Preis verliehen, benannt nach einem weiteren Symbol dieser Stadt - der steinernen Säule, in die der mittelalterliche Krieger in seiner Rüstung mit Schild und Schwert eingemeißelt ist und die an die Legende über den Helden Orlando (Roland) erinnert, der zufolge ihm die Dubrovniker dieses Denkmal als Dank für seinen Beitrag zur Verteidigung gegen arabische Piraten errichteten. Vor dem Orlando wird jedes Jahr das genannte Festival eröffnet. Während der Zeremonie hisst man die „Libertas“-Fahne, die jener der Dubrovniker Republik nachempfunden ist. All dies sind Denkmäler des Freiheitsdrangs, den auch der barocke Schriftsteller Ivan Gundulić besungen hat. Gegenüber vom Orlando befindet sich der Sponza-Palast, der einst ein sehr lebendiges Handels- und Kulturzentrum der Republik war. Aus der Zeit der Dubrovniker Republik stammt auch das Franziskanerkloster, in der es heute noch eine Apotheke gibt. Sie wurde 1317 gleichzeitig mit dem Kloster gegründet, was sie zu einer der ältesten Apotheken Europas macht. Im Dominikanerkloster lohnt es, die Werke der Dubrovniker Malerschule des 15. und 16. Jahrhunderts anzuschauen, darunter auch ein Gemälde des großen Tizians. In der Kathedrale werden Reliquien in Gold- und Silberarbeiten Dubrovniker Goldschmiedemeister vom 11. bis zum 19. Jahrhundert aufbewahrt. Verweilen Sie einen Augenblick beim Onofrio-Brunnen, der in dem Werk „Novela od Stanca“ des größten Dubrovniker Komödienautors Marin Držić gemeinsam mit einem gleichnamigen kleinen Brunnen erwähnt wird. Besuchen Sie den Rektorenpalast und versäumen Sie auf keinen Fall, über die Stadtmauern zu gehen. Im Schiffahrtsmuseum erfahren Sie etwas über die mehrhundertjährige Schifffahrtstradition der Dubrovniker



CAVTAT (Photo: B. Karlić)

Republik, über die ruhmreichen Seeleute, über den Mathematiker Getaldić und den Physiker Ruder Bošković. Steigen Sie auf die Festung Lovrijenac, eine der schönsten Bühnen für Shakespeares Hamlet. Eine physische Herausforderung könnte das Erklimmen des Berges Srđ sein. Von dort hat man einen unvergleichlichen Blick auf die Schönheiten Dubrovniks und seiner Umgebung.

## DUBROVNIKER RIVIERA

Gegenüber der Stadt Dubrovnik befindet sich die Insel Lokrum, die fast wie ein untrennbarer Teil des Altstadt-kerns scheint. Sie steht als Sonderreservat der Waldvegetation unter dem Schutz der UNESCO. Hier gibt es viele Pflanzenarten, die hauptsächlich aus Australien und Südamerika stammen. Besonders interessant ist die Sammlung von Eukalyptus, Kakteen und Sukkulenten. Man nennt sie auch die Insel der Verliebten. Die kleinste der besiedelten Elaphitischen Inseln ist Koločep, bestehend aus Kalkstein und Dolomit. Šipán ist die größte und Lopud die zweigrößte Insel dieses Archipels. Sie ist bekannt für ihren Sandstrand Šunj. Außer Trsteno und dem berühmten Arboretum gibt es an der Dubrovniker Riviera die Orte Orašac und Zaton. Als Oase der Dubrovniker Riviera ist das etwa zehn Kilometer südlich von Dubrovnik gelegene Mlini bekannt. Noch südlicher vom größten Zentrum Süddalmatiens befindet sich Cavtat, eine weitere bekannte Tourismusdestination in diesem Teil Kroatiens und gleichzeitig das größte und einzige planmäßig errichtete urbane Zentrum in der südlichsten Region Kroatiens, in Konavle. Im Altstadt-kern von Cavtat empfiehlt sich der Besuch des Geburtshauses von Vlaho Bukovac. Er ist einer der bekanntesten kroatischen Maler und Urheber der kroatischen modernen Malerei. Über die Vergangenheit dieses Gebietes könnte man noch mehr erfahren, wenn man in die Unterwasserwelt eintauchen würde. Im Meer um Cavtat gibt es einige antike Fundstätten, die zu den größten und attraktivsten im Mittelmeerraum zählen, wie jene mit 1800 Amphoren und Pithoi aus dem 1. Jahrhundert v. Chr. und dem 1. und 2. Jahrhundert n. Chr. Das Konavle ist nicht nur bekannt wegen seiner intakten Natur, der gut erhaltenen ländlichen Architektur von hohem Wert, den Trachten und Stickereien, sondern auch wegen des Malvasija dubrovačka, eines erstklassigen Dessertweins. Hier werden auch noch andere autochthone Rebsorten angebaut. Mit diesem Gebiet ist Molunat ebenfalls gut verbunden, ein Fischer- und Tourismusort im äußersten Süden der kroatischen Küste, etwa 20 Kilometer südöstlich von Cavtat und vom Flughafen Čilipi entfernt. Im Norden der Riviera befindet sich Klek, umgeben von hundertjährigen Olivenbäumen und Oleandern. Der Ort ist ideal zum



ELAFITI (Photo: M. Romulić & D. Stojčić)





INSEL PELJEŠAC (Photo: D. Fabijanić)

geselligen Beisammensein mit Freunden und der Familie in ruhiger Umgebung. Es gibt auch einen großen Kiesstrand, der sich entlang der ganzen Siedlung erstreckt. Aus Klek können Sie mit dem Boot nach Mali Ston, in die Neretva-Mündung und auf die Halbinsel Pelješac fahren.

### PELJEŠAC

Wenn erstklassige Weine und Muscheln in Kombination mit dem Aufenthalt auf einem Campingplatz an einem Kies- oder Sandstrand Ihrer Vorstellung von einem perfekten Urlaub entsprechen, wird Sie der Pelješac nicht enttäuschen. Diese Halbinsel ist der bekannteste Weinberg Kroatiens. Weine aus den Kellern des Pelješac passen am besten zu den Austern von Mali Ston, die wie ein Aphrodisiakum wirken sollen – sagt man. Das schienen bereits die Dubrovniker Adligen in der Renaissance gewusst zu haben, bei denen diese Delikatesse auf keinem Festmahl fehlen durfte. Die Weine Dingač, Postup und Plavac mali sind autochthone Sorten des Pelješac. Am besten werden Sie sie kennen lernen auf den Weinstraßen, von denen es auf dem Pelješac reichlich gibt. Größere Orte auf dem Pelješac sind Orebić, Trpanj, Ston und Kućište, in denen sich die Einwohner, außer mit dem Weinbau, der Muschelzucht und der Fischerei mit dem Tourismus beschäftigen.

### OREBIĆ

Orebić, der größte Ort auf der Halbinsel Pelješac, hat viele Seeleute und Kapitäne hervorgebracht. Die Geschichte der Orebićer Schifffahrt können Sie im Schifffahrtsmuseum erkunden. Genießen Sie die unberührte Natur und üppige Vegetation auf den Campingplätzen, die hundertjährigen Kiefern, Zypressen, Olivenbäume, Mandelbäume, Agaven und verschiedenen Blumenarten. Orebić bietet seinen Gästen auch lange Sandstrände. Trstenica ist der bekannteste unter ihnen. Zahlreiche Buchten mit kristallklarem Wasser warten auf Sie. Der Berg des hl. Elias / sv. Ilija erhebt sich 910 Meter über Orebić. Hier können Sie eine Herde Mufflons antreffen und die archäologische Lokalität Gornja Nakovana besuchen, wo man Lebensspuren des vorgeschichtlichen Menschen gefunden hat. Oberhalb von Orebić befinden sich auf einer Anhöhe ein Franziskanerkloster und die Kirche der Muttergottes von den Engeln. Von hier aus hat man einen wunderbaren Ausblick auf die Inseln Mljet und Korčula, aber auch auf die Küste des Pelješac. Es werden organisierte Ausflüge, Wandertouren, Spaziergänge auf Weinpfaden und Besuche von Weinkellern angeboten. Im 6 Kilometer



KORČULA (Photo: J. Kopač)

entfernten Kućište können sich Camper auf schattigen Kiesstränden erholen, aber auch segeln und surfen. Hier gibt es ein Restaurant mit heimischen Spezialitäten und dem berühmten Wein vom Pelješac.

### KORČULA – MLJET

Korčula ist die sechstgrößte Insel der Adria. Von der Halbinsel Pelješac trennt sie der Pelješac-Kanal. Die geringste Entfernung zwischen ihnen beträgt 1270 Meter. Die gutgegliederte Insel hat ein mildes Klima, was der weiteren Entwicklung des Tourismus förderlich ist, der hier schon eine lange Tradition hat. Korčula ist die größte Siedlung der Insel, von der manche behaupten, dass der Weltreisende Marko Polo hier geboren wurde. Die Stadt ist unter anderem auch deswegen interessant, weil ihre Straßen nach dem Vorbild eines Fischgerippes angelegt sind. Korčula rühmt sich seines traditionellen Schwerertanzes Moreška. Die St.-Markus-Kathedrale ist das schönste Bauwerk im Stil der Gotik und Renaissance in der Altstadt von Korčula. Sie beherbergt eine Schatzkammer mit wertvollen Werken in- und ausländischer Meister. Lumbarda ist eine der bedeutenderen Siedlungen und bekannt für seine Sandstrände. Ein anderer attraktiver touristischer Zielort ist Vela Luka. Aus diesem Ort erreicht man die Insel Lastovo mit ihrem Naturpark Lastovsko otočje. Unweit der Insel Korčula befindet sich die Insel Mljet, die grünste der Adria-Inseln. Ein Drittel davon gehört zum Nationalpark Mljet. Die Insel Mljet wurde wegen ihrer überragenden Naturschönheit und der reichen Flora und Fauna zum Nationalpark erklärt. Als touristisch ausgesprochen anziehend gelten ihre zahlreichen Strände, Fischereigründe (Fische und Langusten), aber auch zahlreiche kulturgeschichtliche Denkmäler. Im Nationalpark Mljet, dem ältesten Meeresspark im gesamten Mittelmeerraum, gibt es zwei Salzseen, Veliko und Malo jezero. Im Veliko jezero liegt ein Inselchen mit einem Benediktinerkloster. Auf dieser waldreichsten Insel befindet sich die Ruine eines römischen Palastes, der seiner Größe nach sofort hinter dem Diokletian-Palast in Split und der Arena in Pula rangiert. Entdecken Sie auch die als Odysseus-Höhle bekannte Grotte. Die Legende, dass Odysseus nach seinem Schiffsbruch hier Zuflucht gesucht und sieben Jahre lang um seine Heimat und Penelope getrauert habe, ist wohl nicht ganz ernst zu nehmen. Es gibt noch mehr Geschichten dieser Art. Aber entdecken Sie sie selbst.



OREBIĆ (Photo: J. Kopač)



NATIONALPARK MLJET (Photo: M. Romulić & D. Stojčić)

DALMATIEN-  
REGION  
DUBROVNIK

---

CAMPING



## LUPIS Camping

Dieser familienbetriebene Campingplatz befindet sich in der Nähe von Orebić auf der Halbinsel Pelješac. Er liegt 10 Meter vom Meer entfernt, unmittelbar an einem schönen Kiesstrand. Der Campingplatz bietet seinen Gästen die Möglichkeit an, Fahrräder zu mieten, um damit in den Dorfläden zum Einkaufen zu fahren.

**LUPIS Camping**  
 HR-20269 Lovište, Lovište 68  
 +385 (0)20 718 063  
 +385 (0)20 718 102  
 vinka.lupis@du.t-com.hr  
 www.peljesac-lupis.com  
 43°1'37" N, 17°1'52" E



## ANTONY BOY Camping

Dieser familienbetriebene Campingplatz befindet sich auf Pelješac im Ort Viganj, 6 km von Orebić entfernt. Der Campingplatz ist besonders auf Sport ausgerichtet und liegt an einem 1 km langen Kiesstrand. Der Campingplatz ist geeignet für verschiedene Wassersportarten, und gilt als bester Surfspot Europas. Im Campingplatz gibt es auch ein Restaurant.

**ANTONY BOY Camping**  
 HR-20267 Kućište/Viganj  
 +385 (0)20 719 077  
 +385 (0)20 719 444  
 antony@antony-boy.com  
 www.antony-boy.com  
 42°58'46" N, 17°6'31" E



## MAESTRAL Camping

In Viganj, einem Ort mit einer reichen Seefahrts- und touristischen Tradition, auf der Südseite von Pelješac und direkt am Meer gelegen, befindet sich der besonders unter den Surfern beliebte Campingplatz Maestral.

**MAESTRAL Camping**  
 HR-20267 Kućište / Viganj, Viganj b.b.  
 +385 (0)98 1969 847  
 slaven.njakara@maestral-camping.hr  
 www.maestral-camping.hr  
 42°58'46" N, 17°6'20" E



## PALME Camping

Der an mediterranen Pflanzen reiche Campingplatz liegt 5 km westlich von der Stadt Orebić. Im unteren Bereich erstreckt sich entlang eines Sandstrandes, und bietet auch Mobilheime an.

**PALME Camping**  
 HR-20267 Kućište, Kućište 45  
 +385 (0)98 328 357  
 +385 (0)20 719 164  
 info@kamp-palme.com  
 www.kamp-palme.com  
 42°58'36" N, 17°7'46" E





Photo: L. Tambača

# PERNA Camping

Dieser Campingplatz liegt auf Pelješac in der Nähe von Orebić und ist Teil eines größeren Ressorts. Der Campingplatz verfügt auch über Bungalows und Mobilheime. Der 600 m lange Kiesstrand ist aufgrund seiner Seichtigkeit besonders für Kinder geeignet. Am Strand befinden sich zudem auch ein Zentrum für alle Surfliebhaber und eine Surfschule.

## PERNA Camping

HR-20250 Orebić, Perna b.b.  
 +385 (0)20 719 286  
 +385 (0)20 719 364  
 kamp.perna@club-adriatic.hr  
 www.club-adriatic.hr  
 42°58'31" N, 17°7'51" E



# NEVIO Camping

In ruhiger Lage, unweit von Orebić befindet sich dieser für einen Familienurlaub geeignete Campingplatz mit Restaurant, aus dem sich der Blick auf das Meer, die Inseln und den Kanal von Pelješac erstreckt. Das Restaurant bietet lokale Gerichte und Weine von der Halbinsel Pelješac.

## NEVIO Camping

HR-20250 Orebić, Dubravica b.b.  
 +385 (0)20 713 100  
 +385 (0)20 713 100  
 info@nevio-camping.com  
 www.nevio-camping.com  
 42°58'52" N, 17°11'51" E



# VALA Camping

Dieser Campingplatz liegt im keinen Ort Mokalo auf der Halbinsel Pelješac, 5 km östlich von Orebić. Hier gibt es auch Ferienwohnungen und eine Beachbar.

## VALA Camping

HR-20250 Orebić, Mokalo b.b.  
 +385 (0)98 165 3822  
 +385 (0)20 678 147  
 info@vala-matkovic.com  
 www.vala-matkovic.com  
 42°58'36" N, 17°13'42" E





## ADRIATIC Camping

Im Ort Mokalo, im Schatten hundertjähriger Kiefern und Olivenbäume gelegen, hebt sich dieser Campingplatz durch seine ökologische Verwaltung und den Umweltschutz hervor und bietet seinen Gästen auch Anlegestellen für kleine Boote.

**ADRIATIC Camping**  
 HR-20250 Orebić, Mokalo 6  
 +385 (0)20 713 420  
 +385 (0)20 713 420  
 info@adriatic-mikulic.hr  
 www.adriatic-mikulic.hr  
 42°58'37" N, 17°13'30" E



## VRILA Camping

1 km von der Stadt Trpanj entfernt, auf der Halbinsel Pelješac gelegen, bietet dieser Campingplatz Unterkünfte auf terrassenförmigem Gelände, umgeben von Olivenbäumen und Palmen an. Neben einem Kiesstrand verfügt er auch eine eigene Marina und umfasst nur eine der zahlreichen verborgenen Buchten in der Umgebung von Trpanj.

**VRILA Camping**  
 HR-20240 Trpanj, Don Nedjeljka 33  
 +385 (0)20 743 700  
 +385 (0)20 743 700  
 campingvrila@gmail.com  
 43°0'12" N, 17°17'8" E



## ZAKONO Camping

Dieser Campingplatz liegt im Ferienort Brijesta auf der Halbinsel Pelješac, im Schatten von Kiefern und direkt am Kiesstrand. Er bietet seinen Gästen schmackhafte, auf traditionelle Art zubereitete Delikatessen aus Meeresfrüchten sowie gute Angelmöglichkeiten.

**ZAKONO Camping**  
 HR-20246 Brijesta, Brijesta 10  
 +385 (0)98 344 204  
 peric@brijesta.com  
 www.brijesta.com  
 42°54'13" N, 17°31'58" E



## PRAPRATNO Camping

Der Campingplatz befindet sich in einer gleichnamigen Bucht, etwa 50 km von Dubrovnik entfernt. Er ist umgeben von Wäldern und Olivenheinen, hat einen Kiesstrand und in seiner unmittelbaren Nähe liegen auch die Stadt Ston sowie ein FKK-Strand.

**PRAPRATNO Camping**  
 HR-20230 Ston, Prapratno  
 +385 (0)20 754 000  
 +385 (0)20 754 344  
 dubrovacko-primorje.dd@inet.hr  
 www.duprimorje.hr  
 42°49'4" N, 17°40'34" E





## KALAC Camping

Dieser Campingplatz befindet sich in nur 3 km Entfernung von der Stadt Korčula auf der gleichnamigen Insel und ist besonders für Familien mit kleinen Kindern attraktiv, weil sein Strand zum Teil aus Sand und der Rest aus Kies besteht.

### KALAC Camping

🏠 HR-20260 Korčula, Dubrovačka cesta 19  
 📞 +385 (0)20 726 693  
 📠 +385 (0)20 711 746  
 📧 marketing@htp-korcula.hr  
 🌐 www.korcula-hotels.com  
 📍 42°56'60" N, 17°8'30" E



## MINDEL Camping

Dieser Campingplatz befindet sich auf der Insel Korčula, 5 km westlich vom Ort Vela Luka. Das Angebot für die Gäste umfasst viele Sportplätze zur Freizeitgestaltung und Ausflüge in die Umgebung der Stadt.

### MINDEL Camping

🏠 HR-20270 Vela Luka, Stani 193  
 📞 +385 (0)20 813 600  
 📠 +385 (0)20 813 600  
 📧 velaluka@hotmail.com  
 🌐 www.mindel.hr  
 📍 42°59'3" N, 16°40'12" E



## MUNGOS Camping

Auf der Insel Mljet im Ort Babino Polje, zwischen der Odysseus-Höhle und dem Sandstrand Sutmiholjska gelegen, zu dem der Transfer der Gäste sichergestellt ist, bietet dieser Campingplatz auch ein Restaurant mit lokalen Spezialitäten und ein Swimmingpool.

### MUNGOS Camping

🏠 HR-20225 Babino Polje, Babino polje b.b.  
 📞 +385 (0)20 745 300  
 📧 autokamp\_mljet@yahoo.com  
 🌐 www.mljetappartement.com  
 📍 42°44'11" N, 17°32'54" E



## RIO Camping

Der Campingplatz Rio ist 8 km von Opuzen entfernt, liegt im Neretva-Tal, an einem Sandstrand, und bietet seinen Gästen Unterkunft im Schatten von Olivenbäumen, ein Restaurant, eine Strandbar und verschiedene Sportanlagen, sowie die Möglichkeit der Verkostung von frischem Obst und Gemüse.

### RIO Camping

🏠 HR-20355 Opuzen, Put Zlatinovca 23  
 📞 +385 (0)98 888 395  
 📠 +385 (0) 20 692 299  
 📍 43°0'46" N, 17°28'6.9" E





## TRSTENO Camping

Dieser Campingplatz befindet sich etwa 10 km von der historischen Stadt Dubrovnik und 10 Minuten vom Zentrum der Ortschaft Trsteno entfernt, bekannt wegen seines Arboretums, einer der ältesten und schönsten Parkanlagen aus der Zeit der Gotik und Renaissance in Kroatien.

### TRSTENO Camping

🏠 HR-20233 Trsteno, Od Potoka 4  
 ☎ +385 (0)20 751 060  
 📞 +385 (0)20 751 010  
 @ camping-trsteno@trsteno.hr  
 🌐 www.trsteno.hr  
 📍 42°42'51" N, 17°58'41" E



## POD MASLINOM Camping

Der Campingplatz befindet sich im Ort Orašac, 11 km westlich von Dubrovnik, und ist über einen durch einen Kiefernwald mit einem kleinen Hafen verlaufenden Weg verbunden, aus dem täglich Ausflüge zu den Inseln Koločep, Lopud und Šipan organisiert werden.

### POD MASLINOM Camping

🏠 HR-20234 Orašac, Put prema moru b.b.  
 ☎ +385 (0)20 891 169  
 📞 +385 (0)20 891 169  
 @ bozo@orasac.com  
 🌐 www.orasac.com  
 📍 42°41'59" N, 18°0'19" E



## SOLITUDO Camping

Der Campingplatz liegt 6 km vom Stadtzentrum Dubrovnik entfernt, auf der Halbinsel Babin Kuk. Er liegt direkt an einem 250 m langen Strand mit einer reichhaltigen Auswahl an Unterhaltungsmöglichkeiten und Wassersportarten. Der Campingplatz verfügt auch über Mobilheime, und hat zudem auch ein Bistro mit Spezialitäten aus Dubrovnik und anderen Köstlichkeiten.

### SOLITUDO Camping

🏠 HR-20000 Dubrovnik, Vatroslava Lisinskog 60  
 ☎ +385 (0)52 465 010  
 📞 +385 (0)52 460 199  
 @ camping@valamar.com  
 🌐 www.camping-adriatic.com  
 📍 42°39'42" N, 18°4'19" E





## KUPARI Camping

Der Campingplatz liegt in dem kleinen Fischer- und Touristenort Mlini, 6 km von Dubrovnik und 9 km von Cavtat und dem Flughafen entfernt, ist von Zypressen und Platanen umgeben und nur fünf Gehminuten von der Küste und dem gleichnamigen Sandstrand entfernt.

### KUPARI Camping

🏠 HR-20207 Mlini, Kuparsko polje 4  
 ☎ +385 (0)20 487 307  
 📠 +385 (0)20 487 307  
 @ info@campkupari.com  
 🌐 www.campkupari.com  
 📍 42°37'28" N, 18°11'15" E



## AGAVA Camping

Der Campingplatz befindet sich im Ort Srebreno in der Gemeinde Župa Dubrovačka, zwischen Dubrovnik und Cavtat, beziehungsweise an einem Ort, der wegen des Weges bekannt ist, der durch einen alten Wald zu der Ortschaft Mlini führt.

### AGAVA Camping

🏠 HR-20207 Mlini, Srebreno 12  
 ☎ +385 (0)20 485 229  
 📠 +385 (0)20 485 229  
 @ frano.kleskovic@du.t-com.hr  
 🌐 www.autocampagava.com  
 📍 42°37'50" N, 18°12'6" E



## KATE Camping

Der Campingplatz befindet sich in der Ortschaft Mlini, am Fuße des steilen Gebirges Malašnica und ist besonders naturfreundlich organisiert. Er verfügt auch über einen FKK-Strand und ist nur 8 km von der Altstadt Dubrovniks entfernt.

### KATE Camping

🏠 HR-20207 Mlini, Tupina 1  
 ☎ +385 (0)20 487 006  
 @ info@campingkate.com  
 🌐 www.campingkate.com  
 📍 42°37'28" N, 18°12'28" E



## MONIKA Camping

Dieser Campingplatz befindet sich in der Ortschaft Molunat, am südlichsten Punkt Kroatiens, 35 km von Dubrovnik entfernt. Im Restaurant wird den Gästen Olivenöl aus der eigenen, komplett ökologisch eingerichteten Herstellung serviert.

### MONIKA Camping

🏠 HR-20219 Molunat, Molunat 28  
 ☎ +385 (0)20 794 557  
 📠 +385 (0)20 794 557  
 @ info@camp-monika.hr  
 🌐 www.camp-monika.hr  
 📍 42°27'15.4" N, 18°26'5.7" E







STON (Photo: I. Pervan)



BACINA (Photo: D. Blažević)



INSEL PELJESAC (Photo: D. Kalogjera)



DUBROVNIK (Photo: I. Biočina)

A scenic view of a river, likely the Drava, with a dense line of reeds in the foreground. In the background, several large, leafy trees stand against a clear blue sky. The water is calm, reflecting the sky and the trees. A small boat with a person is visible in the distance on the left side of the river.

# DIE STADT ZAGREB, MITTELKROATIEN UND SLAWONIEN



ZAGREB (Photo: B. Kačan)



KRAPINA (Photo: S. Gobbo)



VARAŽDIN (Photo: D. Vurušić)

Das Landesinnere Kroatiens lernen Sie am besten anhand der Stadt Zagreb, Mittelkroatiens und Slawoniens kennen. Die zauberhaften Hügel, Weinberge und Schlösser des nordwestlichen Landesteils gehen hier in die Hauptstadt Kroatiens, Zagreb, über, deren Popularität bei internationalen Touristen immer mehr zunimmt. Im östlichsten Teil liegt das fruchtbare Slawonien, eine Region, die auch für ihre hervorragenden Weine bekannt geworden ist.

Das Gebiet Mittelkroatiens liegt im Becken der Flüsse Sava, Drau und Mur. Die idyllische, hügelige Landschaft, ein bekanntes Weinbaugebiet, ist typisch für das Kroatische Zagorje. Der zentrale Ort dieser Region in Mittelkroatien und auch die Hauptstadt der Gespanschaft Krapina-Zagorje ist die Stadt Krapina, in deren Museum der Krapiner Neandertaler Sie sich mit dem Leben und der Kultur des Urmenschen vertraut machen können, dessen Überreste hier am Ende des 19. Jahrhunderts gefunden wurden. Dieser Teil Kroatiens ist für seine Thermalheilbäder bekannt, zu denen auch die Therme in Tuhelj gehört. In Tuhelj befindet sich nämlich ein bekanntes Kurbad und Ausflugsziel, dessen Wasser sich bei verschiedenen Krankheiten als heilsam erwiesen hat. Im Ort gibt es auch einen Campingplatz. Im zentralen Landesteil Kroatiens dürfen

Sie es nicht versäumen, das barocke Varaždin zu besuchen. Der dortige Friedhof bildet mit seiner Gartenarchitektur einen Naturpark höchster Kategorie. Die Barock-Hauptstadt Kroatiens, wie sie oft genannt wird, wird Ende August zur Kultur- und Unterhaltungshauptstadt Kroatiens, wenn dort das bekannte „Špancirfest“ stattfindet, ein Festival der Stadt und der Stadtspaziergänger. In der Gespanschaft Varaždin liegt auch das wunderschöne Schloss Trakošćan, in dem Sie alles über die lange Geschichte dieses herrschaftlichen Bauwerks aus dem 13. Jahrhundert erfahren können. Es ist von einem Landschaftsgarten mit exotischen Pflanzenarten umgeben. Zu dieser Gespanschaft gehören auch Lepoglava, das für seine Spitzenstickerei bekannt ist, und Ludbreg, das in einer Legende als Mittelpunkt der Welt gefeiert wird. Die beiden Fluss Schönheiten Mur und Drau lernen Sie am besten in Čakovec kennen, der Hauptstadt der Gespanschaft Medimurje, und wenn Sie mehr über die keltische Geschichte im Bereich Kroatiens erfahren wollen, besuchen Sie Sisak, den Verwaltungssitz der Gepanschaft Sisak-Moslavina, die an der Mündung der Kupa in die Sava liegt. In der Nähe befindet sich der Naturpark Lonjsko Polje mit dem europäischen Storchendorf Čigoć und seiner malerischen Tradition der Holzarchitektur. Westlich von Sisak liegt die Gespanschaft Zagreb. Zu den größeren Städten hier gehört Samobor mit dem Naturpark Žumberak-Samoborsko Gorje und mit einer alten Karnevalstradition und dem typischen Gebäck der Cremeschnitte. Hier liegt auch die Gemeinde Sveta Nedelja mit ihrem Dorf Kerestinec, in dem ein Schloss der Familie Erdödy steht. Das wahre Herz Kroatiens ist die Stadt Zagreb, die ein immer wichtigeres Touristenziel wird. Die Fundamente der Stadt wurden über Jahrhunderte errichtet, beginnend mit dem ersten Denkmal Zagrebs aus dem frühen 11. Jahrhundert. Als städtische



DVORAC TRAKOŠĆAN (Photo: D. Fabijanić)

Einheit wurde es seit der Mitte des 19. Jahrhunderts bekannt, als der Zusammenschluss von Gradec und Kaptol erfolgte, zweier bis dahin eigenständiger Siedlungen auf zwei benachbarten Hügeln. Damit vereinigten sich die Bewohner zweier Siedlungen, die sich zuvor viele Jahrhunderte lang bekriegt hatten: Auf dem Gradec lebten die Bürger, Handwerker und Kaufleute und auf dem Kaptol die Geistlichen. Über deren Verhältnis hätte die Straße Krvavi Most („Blutige Brücke“), die an der Stelle einer einstigen Brücke über den Bach Medveščak liegt, der das bischöfliche Kaptol und die Königsstadt Gradec miteinander verband (oder in diesem Fall eher voneinander trennte) viel zu erzählen. In den gegenseitigen Abrechnungen mussten viele Bürger beider Siedlungen bluten. Aber die Opfer wurden nirgendwo registriert. Dieser Ort inspirierte die kroatische Schriftstellerin Marija Jurić Zagorka dazu, ihren berühmten Zyklus „Grička vještica“ („Die Hexe vom Grič“) mit dem historischen Roman „Tajna krvavog mosta“ („Das Geheimnis der Blutigen Brücke“) anfangen zu lassen. Die ältesten Teile Zagrebs, Gradec und Kaptol, zählen heute zu den schönsten Sezessions-Stadtkernen Europas. Beide verbindet eine Legende über unterirdische Tunnel in ihren Hügeln, von denen einige nach Medvedgrad führen sollen, einer Festung auf einem der Südhänge der Medvednica. Aber bevor Sie in dieses Gebirge nördlich von Zagreb aufbrechen, besichtigen Sie auf dem Grič, wie der Gradec auch genannt wird, die Kamenita Vrata (das „Steinerne Tor“), einen Teil des Verteidigungssystems der historischen Siedlung, in dessen Durchgang sich die Kapelle der Muttergottes vom Steinernen Tor befindet, der Schutzpatronin der Stadt. In der heutigen Oberstadt liegt auch die Kirche Sv. Marko, eines der ältesten Gebäude in Zagreb. Sie steht auf dem Markov Trg (dem Markusplatz), der gleichzeitig auch das politische Zentrum Kroatiens ist. Hier stehen nämlich auch die Banski Dvori (der Ban-Palast), der heutige Regierungssitz, und das Gebäude des kroatischen Parlaments. Vom Grič aus verkündet jeden Tag genau zur Mittagsstunde die Grič-Kanone mit einem Schuss die Tagesmitte. Sie steht im Turm Lotrščak, der zur Öffentlichen Einrichtung der Galerie der Klovičevi Dvori gehört, einem der wichtigsten Besichtigungsziele für Kulturfreunde in Zagreb und Kroatien. Die Galerie befindet sich im Gebäude eines Jesuitenklosters in der Oberstadt und beherbergt berühmteste Werke des Weltkulturerbes, der kroatischen Kunstgeschichte und der modernen Kunst. Hier findet man auch das Museum der zerbrochenen Beziehungen, in dem als Exponate Erinnerungsstücke an Schiffbrüche der Liebe aus allen Teilen der Welt gesammelt werden. Die Ober- und die Unterstadt sind heute physisch unter anderem durch die beliebte Uspinjača verbunden, die kürzeste Drahtseilbahn der Welt, die als öffentliches Verkehrsmittel dient. Mit ihr gelangen Sie in einer Minute, vielleicht sogar in weniger, in die Unterstadt



ĐAKOVO (Photo: S. Pjanić)

zur Ilica, der längsten Straße Zagrebs, die direkt zum Hauptplatz, dem Trg Bana Jelačića („Platz des Bans Jelačić“) führt und von dort aus weiter in den (nach Meinung vieler) bekanntesten Teil Zagrebs, zur neugotischen Zagreber Kathedrale auf dem Kaptol-Platz. Zu den acht Parks des sogenannten Lenuzzi-Hufeisens gelangen Sie in einem gemütlichen Spaziergang über den Markt Dolac, auf dem Sie einheimische Produkte probieren können. Wie ein städtischer Park wirkt auch der Naturpark Medvednica in der Nähe Zagrebs, und zwar aufgrund seiner gepflegten Wege, der historischen Denkmäler und der Erholungsangebote. Die Medvednica ist ein beliebtes Ausflugsziel der Zagreber, die ihre Liebe zur Natur auch zum Zagreber See Jarun, einem bekannten Schwimmbad, auf die Spazierwege entlang des Sava-Ufers, aber auch in den Maksimir-Park führt. Als Touristenziel ist auch der Friedhof Mirogoj bekannt, und zwar wegen seiner Arkaden aus der Neorenaissance, der Gräber berühmter Persönlichkeiten aus dem politischen und kulturellen Leben Kroatiens und der großen Zahl von Grabdenkmälern, die von der Hand berühmter Künstler stammen. Besuchen Sie auf Ihrer Rundreise auch Slawonien, das gemeinsam mit der Baranja den östlichsten Teil Kroatiens bildet. Dies ist die Region, die als Kornkammer Kroatiens bekannt geworden ist und die zu den fruchtbarsten Regionen Europas gehört. Hier liegen einige der bekanntesten kroatischen Sehenswürdigkeiten wie der Naturpark Kopački Rit. Nachdem er 1976 zum Naturpark erklärt wurde, wurde der Kopački Rit auch in die Liste der ornithologisch bedeutenden Gebiete aufgenommen. Er gilt als eine der bestbewahrten Fluss- und Sumpfniederungen in Europa, und von der biologischen Vielfalt des Parks zeugt bereits die Tatsache, dass die Liste der Pflanzenarten, die hier beheimatet sind, noch immer ergänzt wird. Der Park liegt nur 13 Kilometer von Osijek entfernt, der viertgrößten Stadt Kroatiens und der Hauptstadt der Gespanschaft Osijek-Baranja. Die Weinberge, von denen einige der besten kroatischen Weine stammen, runden das Bild dieser Landschaft ab. Die Weine können Sie in den Weinkellern der Region verkosten, von denen man sagt, dass sie zu den ältesten in Europa gehören. Mehr Informationen über die Region Zentralkroatien finden Sie auf der Website [www.tzm.hr](http://www.tzm.hr), über die Region Slawonien auf der Website [www.tzps.hr](http://www.tzps.hr) und über die Region Stadt Zagreb auf der Website [www.zagreb-touristinfo.hr](http://www.zagreb-touristinfo.hr).



MURA FLUSS (Photo: B. Haron Markičević)



KOPAČKI RIT (Photo: G. Safarek)



BARANJA (Photo: D. Rajle)



ZAGREB (Photo: M. Romulić & D. Stojčić)



BARANJA (Photo: D. Rajle)



MEDVEDGRAD (Photo: I. Pervan)

DIE STADT  
ZAGREB,  
MITTELKROATIEN  
UND SLAWONIEN

---

CAMPING



## ZAGREB Camping

Der Campingplatz liegt am Ufer des Sees Rakitje, in der Nähe von Sveta Nedelja und unweit vom Zentrum der Stadt Zagreb. Er verfügt über Zimmer mit Jacuzzi und einen Wellness-Bereich, hat im Angebot aber auch Reiten oder eine Lounge-Bar mit Weinkeller.

### ZAGREB Camping

📍 HR-10437 Rakitje, Jezerska 6  
 ☎ +385 (0)1 3324 506  
 📠 +385 (0)1 3324 506  
 @ info@campzagreb.com  
 🌐 www.campzagreb.com  
 📍 45°48'09,1" N, 15°49'34,4" E



## PLITVICE ZAGREB Camping

Der Campingplatz liegt in der Nähe der kroatischen Hauptstadt Zagreb, nur wenige hundert Meter von der Hauptstraße entfernt. Er ist eine gute Wahl für einen Zwischenstopp auf dem Weg zur Adria sowie für kurze Besuche von Zagreb.

### PLITVICE ZAGREB Camping

📍 HR-10250 Zagreb / Lučko, Lučko b.b.  
 ☎ +385 (0)1 6530 444  
 📠 +385 (0)1 6530 445  
 @ recepcija@motel-plitvice.hr  
 🌐 www.motel-plitvice.hr  
 📍 45°46'26" N, 15°52'41" E



## TERME TUHELJ Camping

Dieser Campingplatz im Rahmen der gleichnamigen Anlage in etwa 40 km Entfernung von Zagreb bietet Camping in nächster Nähe zum Abenteuer- und Aquapark mit 4 Innen- und 4 Außenpools. Die Gäste können zudem auch das Angebot des nahegelegenen Hotels Well in Anspruch nehmen.

### TERME TUHELJ Camping

📍 HR-49215 Tuhejske Toplice, Ljudevita Gaja 4  
 ☎ +385 (0)49 203 710  
 📠 +385 (0)49 556 216  
 @ info@terme-tuhelj.hr  
 🌐 www.terme-tuhelj.hr  
 📍 46°3'59" N, 15°47'8" E



# MINI- CAMPINGPLÄTZE

---

C R O A T I A





### MINI-CAMPINGPLÄTZE... KLEINE UND FAMILIENBETRIEBENE CAMPINGPLÄTZE

Die Sitten der einzelnen Teile Kroatiens lernen Sie in der intimen Atmosphäre kleinerer, sogenannter Mini-Campingplätze am besten kennen. Das sind kleinere Campingplätze mit einer Kapazität von bis zu 30 Unterkunftseinheiten bzw. für höchstens 100 Personen, die die Camper meistens auf dem Land oder dem Hof der Familie empfangen. Entlang der ganzen Adriaküste von Istrien bis Dubrovnik finden Sie solche Campingplätze, auf denen Sie Ihren Urlaub im kleinen Kreise anderer Camper unter den Zweigen eines Olivenbaums, im Schatten einer Kiefer oder unter Palmen genießen, am Fuße von Weinbergen, am Strand oder am Meer oder in der Nähe irgendeiner anderen wunderbaren Naturschönheit. Es kann passieren, dass Sie all das und ihre Begeisterung darüber mit niemandem teilen. Auf den Mini-Campingplätzen, die meistens in schönen Lagen liegen, werden Sie sich mit Ihren neugewonnenen Freunden wohlfühlen und die Delikatessen genießen, die Ihr Gastgeber für Sie zubereitet. Vielleicht ist das ein Fisch, den Sie selbst beim Fischen gefangen haben, als Ihr Wirt Sie dazu mitgenommen hat. Er wird auch dafür sorgen, dass Sie neben der lokalen Gastronomie auch die natürlichen Sehenswürdigkeiten kennenlernen, die seinen Campingplatz umgeben, und er wird für Sie Besichtigungen organisieren oder Sie beraten, wie Sie zum nächsten Nationalpark, zu einer mittelalterlichen Burg, einer größeren Touristenattraktion oder einer bestimmten Insel kommen. Auch unterhaltsame Abende wird er für Sie und die anderen Camper veranstalten. All das ist mehr als genug, um

das Kultur-, Sport- und Erholungsangebot des Campingplatzes und seiner unmittelbaren Umgebung zu ergänzen. Und die geringe Kapazität muss nicht unbedingt auch eine mangelhafte Ausstattung mit sich bringen. Auf einigen der kroatischen Mini-Campingplätze kann man außer im Zelt auch im Wohnmobil oder in gemieteten Mobilheimen oder Wohnwagen wohnen. Die kleinsten haben nur etwa zehn Unterkunftseinheiten, aber jede hat Ihre Besonderheit. Was Ihre Verteilung in Kroatien betrifft, so liegt die größte Zahl der kleinen Campingplätze in Dalmatien, in der Region zwischen Zadar und Dubrovnik sowie auf einzelnen Inseln. Es gibt sie jedoch auch im Landesinneren von Kroatien, an Flüssen oder Seen und unweit der größeren Tourismusziele. Im Landesinneren Kroatiens werden diese Campingplätze von Jahr zu Jahr zahlreicher. Sie sind ideal, um sich dort auf Rundreisen durch das Landesinnere und auf Entdeckungsreisen auf der Suche nach dem Zauber des kroatischen Binnenlandes zu entspannen. Unter diesen Campingplätzen gibt es auch einige an den attraktivsten Orten im Landesinneren. Hier können Sie sich in angenehmer Atmosphäre mit anderen Campinggästen am Feuer austauschen, und vielleicht möchten Sie am Ende hier sogar mehr Zeit verbringen als ursprünglich geplant. Für die, die mit Wohnmobilen reisen, sind die Mini-Campingplätze ideale Unterkünfte. Ihr größter Vorteil ist jedoch, dass sie alle Voraussetzungen für einen erholsamen Urlaub im unmittelbaren Kontakt mit der Natur und all ihren Reizen bieten, und all das im direkten Kontakt mit den Gastgebern. Und genau das ist das Wesen des Campingurlaubs.













## VERZEICHNIS DER VERTRETUNGEN

### CROATIAN NATIONAL TOURIST BOARD (Hrvatska turistička zajednica)

Iblerov trg 10/IV  
10000 Zagreb, Croatia  
Tel: +385 1 4699 333  
Fax: +385 1 4557 827  
E-mail: info@htz.hr  
Web: www.croatia.hr  
www.facebook.com/croatia.hr  
www.youtube.com/croatia  
issuu.com/croatia.hr

### Kroatische Zentrale für Tourismus Österreich

E-mail: office@kroatien.at  
Web: at.croatia.hr

### Kroatische Zentrale für Tourismus Frankfurt/M, Deutschland

E-mail: info@visitkroatien.de  
Web: de.croatia.hr

### Kroatische Zentrale für Tourismus München, Deutschland

E-mail: office@visitkroatien.de  
Web: de.croatia.hr

### Ente Nazionale Croato per il Turismo Italia

E-mail: info@enteturismocroato.it  
Web: it.croatia.hr

### Chorvatské turistické združeni Česká republika

E-mail: info@htz.cz  
Web: cz.croatia.hr

### Chorvátske turistické združenie Slovenská republika

E-mail: infohtz@chello.sk  
Web: sk.croatia.hr

### Horvát Idegenforgalmi Közösség Magyarország

E-mail: info@htz.hu  
Web: hu.croatia.hr

### Office National Croate de Tourisme France

E-mail: info@croatie-tourisme.fr  
Web: fr.croatia.hr

### Croatian National Tourist Office United Kingdom

E-mail: info@croatia-london.co.uk  
Web: gb.croatia.hr

### Croatian National Tourist Office USA

E-mail: cntony@earthlink.net  
Web: us.croatia.hr

### Narodowy Ośrodek Informacji Turystycznej Republiki Chorwacji Polska

E-mail: info@chorwacja.home.pl  
Web: pl.croatia.hr

### Kroatiska Turistbyrån Sverige

E-mail: croinfo@telia.com  
Web: se.croatia.hr

### Kroatisch Nationaal Bureau Voor Toerisme Nederland

E-mail: kroatie-info@planet.nl  
Web: nl.croatia.hr

### Kroatische Nationale Dienst voor Toerisme – Office National Croate du Tourisme Belgique – Belgique

E-mail: info@visitcroatia.be  
Web: be.croatia.hr

### ХОРВАТСКОЕ ТУРИСТИЧЕСКОЕ СООБЩЕСТВО

#### Russia

E-mail: htzmoskva@mail.ru; htz1@mail.ru  
Web: ru.croatia.hr

### Hrvaška turistična skupnost Slovenija

E-mail: info@hts-slovenija.si  
Web: si.croatia.hr

## IMPRESSUM

#### Herausgeber:

HRVATSKA TURISTIČKA ZAJEDNICA

#### Text:

Tanja Škopac

#### Design:

Mireldi d.o.o.

#### Fotos:

Archiv des Kroatischen Camping-Verbandes, Archiv des Tourismusverbandes  
Jezerca, Archiv des Nationalparks Plitvicer Seen, Archiv des Tourismusverbandes  
Vodice, Archiv des Tourismusverbandes Mošćenička Draga, Archiv des  
Tourismusverbandes Pakoštane

Ivo Biočina, Damir Fabijanić, Igor Tomljenović, Ivo Pervan, Sergio Gobbo,  
Boris Kačan, Luka Tambača, Hrvoje Serdar, Braslav Karlič, Mario Romulić &  
Dražen Stojčić, Domagoj Blažević, Damir Rajle, Goran Šaferak, Luka Tambača,  
Juraj Kopač, Hrvoje Serdar, Boris Kragić, Braslav Karlič, Božidar Prazelj,  
Mladen Šcerbe, Zoran Filipović, Zlatko Sunko, Damil Kalogjera, Goran Razić,  
Bojan Haron Markičević, Ivan Čorić, Davorin Mance, Stipe Surač, Goran Sekula,  
Davor Rostuhar, Mario Hlača, Juraj Kopač, Milan Babić, Miro Andrić,  
Marko Vrdoljak, Petar Trinajstić, Aleksandar Gospić, Andrija Carli, Milan Babić,  
Ivan Čorić, Mario Brzić, Renčo Kosinožić

#### Prepress:

Mireldi d.o.o.

#### Druck:


Grafing – Offset & Digital print

#### Zagreb, 2016.

Der Verleger garantiert keine absolute Genauigkeit der hier veröffentlichten  
Informationen und haftet nicht für eventuelle Ungenauigkeiten oder  
Änderungen dieser Informationen.









Gratis

  
KROATIEN  
Voller Leben