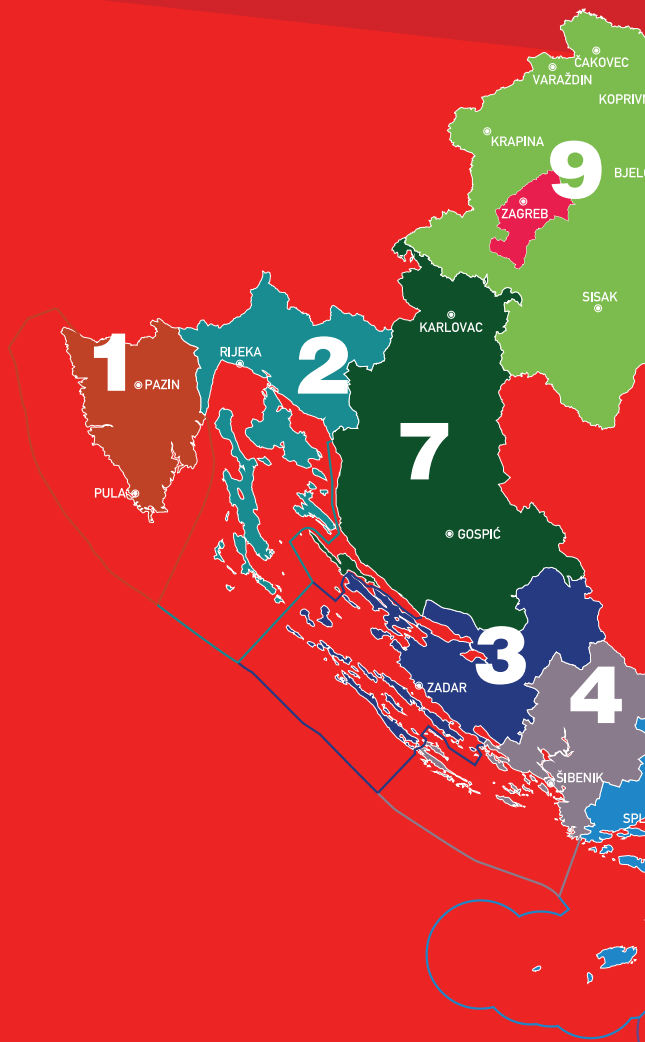


Touristikinformationen mit Landkarte Kroatiens

# Voller Geschichten

Fülle dein Leben nicht mit Tagen, fülle deine Tage mit Leben.

  
KROATIEN  
Voller Leben



**1**  
● PAZIN

**2**  
RIJEKA

**7**  
● GOSPIĆ

**3**  
● ZADAR

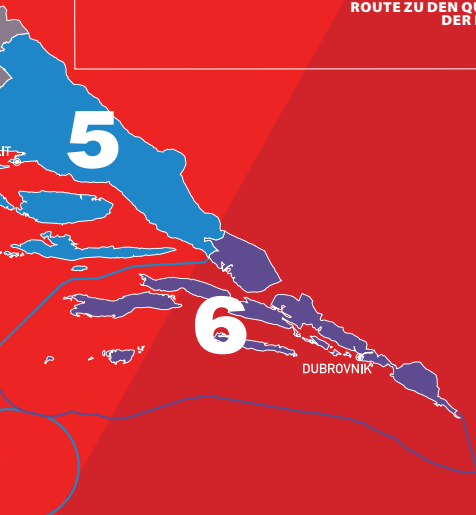
**4**  
ŠIBENIK  
SPLIT

**9**  
KRAPINA  
● ZAGREB  
VARAŽDIN  
● ČAKOVEC  
KOPRIVICA  
● BJELVARA



## Kroatien.

- |  |    |   |    |   |    |
|--|----|---|----|---|----|
| 1. <b>ISTRIEN.</b><br>ROUTEN DER KLEINSTEN<br>STÄDTE DER WELT.         | 6  | 4. <b>DALMATIEN. ŠIBENIK.</b><br>ROUTEN DER KROATISCHEN<br>HERRSCHER. | 24 | 8. <b>MITTELKROATIEN.</b><br>ROUTEN DER<br>HÖFISCHEN VILLEN.              | 48 |
| 2. <b>KVARNER.</b><br>ROUTEN DER DUFTENDEN<br>RIVIERAS UND INSELN.     | 12 | 5. <b>DALMATIEN. SPLIT.</b><br>ROUTEN DER<br>ALTEN KULTUREN.          | 30 | 8. <b>MITTELKROATIEN.</b><br>ROUTEN DER<br>UNTERIRDISCHEN<br>GEHEIMNISSE. | 54 |
| 3. <b>DALMATIEN. ZADAR.</b><br>ROUTEN DER<br>KROATISCHEN<br>HERRSCHER. | 18 | 6. <b>DALMATIEN. DUBROVNIK.</b><br>ROUTEN DER<br>ALTEN KAPITÄNE.      | 36 | 9. <b>STADT ZAGREB.</b><br>EINE STADT IM<br>MENSCHLICHEN<br>MASSSTAB.     | 60 |
|  |    | 7. <b>LIKA - KARLOVAC.</b><br>ROUTE ZU DEN QUELLEN<br>DER NATUR.      | 42 | 10. <b>SLAWONIEN.</b><br>ROUTEN DER<br>PANNONISCHEN MEERES.               | 64 |



# Herzlich Willkommen in Kroatien!

Das Land Kroatien ist in vielerlei Hinsicht einzigartig. Seine Wurzeln sind weit in der Geschichte verankert, es ist reich an Kulturgütern, die von einer turbulenten kroatischen Geschichte aus der Römerzeit, der Zeit der Renaissance, des Barocks, der osmanischen Eroberungen, bis zur Moderne erzählen und sondergleiche Lockmittel für alle Besucher von Kroatien darstellen. Man füge dem Kulturgut erstaunliche Naturschönheiten hinzu, die zu allen Jahreszeiten eine magische Anziehungskraft auf die Besucher ausüben und sie nach Kroatien locken, acht Nationalparks, elf Naturparks, ein reiches Kulturerbe unter dem Schutz der UNESCO, und man bekommt Kroatien, ein Land mit einer unglaublichen magnetischen Anziehungskraft.

Mehr als fünfzig atemberaubende Musik- und Filmfestivals lassen niemanden unberührt. Viele von ihnen werden an Standorten abgehalten, die eine wichtige Rolle in der Geschichte gespielt haben, als auf den Wegen und Pfaden dieses Gebiets noch römische Soldaten und Kaiser marschierten, als die türkischen Pascha ihre Gewinnerzüge vorantrieben, die weltweit größten Künstler ihre Werke schufen, sich Herzöge und Könige ausruhten.

Wunderschöne Strände, eines der saubersten Meere der Welt, einsame Buchten, Seen und geheimnisvolle Gipfel, saubere Flüsse und Trinkwasser, eine fantastische Küche und erlesene Weine und Spirituosen, das sind neben

dem weltbekannten kulturellen und natürlichen Erbe die wichtigsten Attraktionen, die für Kroatien stehen.

Fruchtbares kroatisches ebenes Land, von dem man frisch gepflückte Früchte kosten kann, Schlösser, Museen und Parks, Fluss schäfen und Familienbetriebe, Weingüter, frisch gebackenes duftendes und schmackhaftes Brot, das unerforschte Innere Kroatiens, Ort der Mystik und Geheimnisse, des Schlafes und des Wachseins, das alles ist das Kroatien der Gefühle und Sinne.

Ja, Kroatien ist alles das, und noch vieles mehr. Es ist das Heimatland der Krawatte, des Fallschirms, des Torpedos, des Kugelschreibers (Penkala), Glühlampe mit Wolfram-Glühwendel, des Schnellsten und in der Welt zweiten Elektroautos der Welt, der Hunderasse Dalmatiner, von Marco Polo, einer der ältesten Städte und Parlamente in Europa, sowie der zweitlängsten Verteidigungsmauern in Europa, der kleinsten Kathedrale, des ältesten Arboretums und des Filmfestivals, die Heimat großer Athleten und Sportler. Kroatien ist außerdem ein Land von außergewöhnlicher Bedeutung, eine Verkehrsrouten, die den Osten und Westen Europas verbindet, der Lebensnerv Europas, ein Land des schönen Meeres, grünen Berge und atemberaubenden Ebenen, reichen Feldern und zahlreichen Ölvorkommen.

Und am Schluss dürfen wir die Kroaten nicht vergessen! Kroaten sind ein sehr gastfreundliches Volk. Ihrer Gastfreundschaft zum Dank kommen viele Gäste jahrelang immer wieder nach Kroatien. Manchmal kommt man sich aus diesem Grund im Hause der Einheimischen vor, als ob man sich in seinem eigenen Hause befände - oder ganz einfach, in Kroatien im Urlaub!



## Allgemeine Informationen

### Geografische Lage

Kroatien nimmt den größten Teil der Ostküste des Adriatischen Meeres als Teil des Mittelmeeres ein, das sich hier am tiefsten in das europäische Festland hineinzieht. Zu Kroatien gehört der Hauptteil der gesamten Adriaküste mit fast allen Inseln. Der schmale Gebirgsgürtel der Dinariden trennt seinen Mittelmeerteil vom mitteleuropäischen Kontinentalteil, der sich von den äußersten östlichen Hängen der Alpen im Nordwesten bis zu den Ufern der Donau im Osten erstreckt und den Südteil der fruchtbaren Pannonischen Tiefebene umfasst.

### Fläche

Die Festlandfläche beträgt 56 594 km<sup>2</sup> und die Fläche des Küstenmeeres 31 479 km<sup>2</sup>.

### Bevölkerungszahl

Kroatien hat 4.284.889 Einwohner.

### Nationale Struktur

Die Mehrzahl der Bevölkerung sind Kroaten, wobei Serben, Bosnier, Italiener, Albaner, Roma, Ungarn, Slowenen und Tschechen.

### Staatsform

Kroatien ist eine parlamentarische Mehrparteienrepublik.

### Hauptstadt

Zagreb ist mit seinen 790.017 Einwohnern das wirtschaftliche, verkehrsmäßige, kulturelle und akademische Zentrum des Landes.

### Küstenlänge

Die Küste von Kroatien hat eine Länge von 6278 km, wovon 1880 km auf das Festland und 4398 km auf Inseln, Inselchen und Riffe abfallen.

### Anzahl der Inseln, Inselchen, Klippen und Riffe

Kroatien hat 1244 Inseln. Die größten Inseln sind Krk und Cres. 47 Inseln sind bewohnt.

### Höchster Gipfel

Dinara – 1831 Meter über dem Meeresspiegel

## Klima

In Kroatien bestehen drei Klimazonen. In den Ebenen des Landesinneren überwiegt ein gemäßigtes kontinentales Klima und in Höhen über 1.200 m Gebirgsklima. Entlang der Adriaküste herrscht ein angenehmes mediterranes Klima mit vielen Sonnentagen, wo die Sommer trocken und heiß und die Winter mild und feucht sind.

Die Durchschnittstemperatur in den Ebenen des Landesinneren ist im Januar -2 °C bis 0 °C und etwas kälter, um ca. -6 °C niedriger, im kontinentalen Gebirgstal und der Berglandschaft von Kroatien. Die Durchschnittstemperatur im Januar im Küstenteil Istriens und des Kvarners beträgt etwa 4 °C bis 5 °C, während die Lufttemperatur im Durchschnitt in Dalmatien mit 6 °C etwas wärmer ist. Im Landesinneren von Istrien und im dalmatinischen Hinterland sind die Durchschnittstemperaturen im Januar niedriger als an der Küste, von 2 °C bis 4 °C.

Die durchschnittliche Lufttemperatur im kontinentalen Teil Kroatiens beträgt von 20 °C bis 22 °C, und kühler ist es im kontinentalen Gebirgsgebiet mit bis zu 15 °C. Im Sommer kann man in der Gebirgsregion Kroatiens an Höhen über 700 m Erfrischung finden, wo die durchschnittlichen Temperaturen im Juli niedriger als 18 °C sind. Das Küstengebiet von Istrien und des Kvarners ist im Juli warm mit 22 °C bis 24 °C. Die südlicheren Lufttemperaturen, in Dalmatien, liegen zwischen 24 °C und 26 °C an der Küste und im Flusstal der Neretva, während sie im Hinterland etwas niedriger sind, um die 24 °C. Die durchschnittliche Wassertemperatur des Meeres beträgt im Winter 12 °C und im Sommer 25 °C.

## Geld & Währung

Die amtliche Währung in Kroatien ist die Kuna (1 Kuna = 100 Lipa).

Fremde Währungen werden in Banken, Wechselstuben, auf Postämtern sowie in den meisten Reisebüros, Hotels und auf Campingplätzen gewechselt.

Kreditkarten (Eurocard/Mastercard, Visa, American Express und Diners) werden in fast allen Hotels, Marinas, Restaurants und Läden angenommen, und man kann damit an Geldautomaten Geld abheben.

# ROUTEN DER KLEINSTEN STÄDTE DER WELT

ISTRISCHE ROUTE



► In Istrien haben sich viele Zivilisationen und Kulturen abgewechselt, die viel mehr als nur historische Geschichten zurückgelassen haben. Auf diesem kleinen Raum werden Sie an der Küste Fischerstädte und im Landesinneren Istriens antike und befestigte mittelalterliche Städte antreffen, die mit ihren charakteristischen Straßen, einem Marktplatz, einer Kirche und einer städtischen Loggia fast jeden Hügel eingenommen haben. Finden Sie heraus, warum Hum als kleinste Stadt der Welt gilt und was den französischen Schriftsteller Jules Verne dazu inspiriert hat, die Handlung eines seiner Romane gerade in die Stadt Pazin zu verlegen, und erfahren Sie, warum die einstige Stadt Dvigrad im 17. Jh. einfach von der Erdoberfläche verschwunden ist und... noch vieles andere mehr. Ob Sie im Zentrum Istriens beginnen oder an der Küste, Sie werden sie einfach besuchen müssen. Ob Sie mit dem Auto, dem Fahrrad oder zu Fuß unterwegs sind, machen Sie einen Abstecher von der Straße, besuchen Sie die kleinen, lebendigen historischen Orte und vertrauen Sie Ihren Gastgebern, die Ihnen gerne Empfehlungen geben werden, wo Sie die lokale Küche probieren können und wo man einheimisches Olivenöl, Wein und Honig kauft.

Die Tore dieser Städtchen stehen schon seit Jahrhunderten offen. Sie haben in der Vergangenheit viele eingeladen, und heute laden sie Sie ein... Herzlich willkommen!



## Natur

Nationalpark Brijuni, besonderes ornithologisches Reservat Palud (Rovinj); geschützte Landschaften Donji Kamenjak und Archipel von Medulin; Parkwald Motovun, Kontija (Vrsar), Zlatni rt (Rovinj) und Šijana-Wald (Pula), Naturpark Učka, Gebirge Plomin, Grotte Baredine (Poreč), Lim-Kanal und die Romuald-Höhle, die Höhle Mramornica (Brtonigla), die Grotte von Pazin (Pazin), Höhle Feštinsko kraljevstvo (Žminj).

## Sehenswerte Gebäude

Beispiele antiker Architektur (Pula, Nationalpark Brijuni, Poreč); mittelalterliche Befestigungen auf den Hügeln (am bedeutendsten sind Buje, Grožnjan, Oprtalj, Motovun, Buzet, Hum, Beram, Žminj, Labin); Kažun – Beispiel der traditionellen Volksarchitektur Istriens (Vodnjanština).

## Gastronomie

Fischspezialitäten unter der Backhaube, Omelette „Fritaja“ mit Spargel, Maismanestra, hausgemachte Pasta „Fuži“ mit Wildgulasch, Trüffel, Olivenöl, einheimischer Weinbrand „Biska“, Rotweinsuppe. Weinstraßen, Olivenölstraßen, Istrische Honigpunkte.

**Rad-/Spazierwege:** Istrien wird von Jahr zu Jahr ein immer beliebter Zielort für Liebhaber von Aktivitäten unter freiem Himmel, die man in allen Jahreszeiten genießen kann. Von der Ost- bis zur Westküste der Halbinsel Istrien, von ihrem gebirgigen Norden über das grüne Binnenland bis hin zur südlichen Küste mit vielen atemberaubenden Schönheiten und Perlen, findet man hier mehr als 120 registrierte

Fahrradwege und etwa 80 markierte Wanderwege, die Istrien wie ein Spinnennetz abdecken. Hier kann man am Meeresufer entlang spazieren gehen, durch Weinberge laufen und mit dem Fahrrad über attraktive Routen fahren, die sich durch mittelalterliche Städte schlängeln...

**Sportklettern:** Zlatni rt (Rovinj), Lim-Kanal (Rovinj – Kanfanar), Dvigrad (Rovinj – Kanfanar), Istarske Toplice, Rispadalica (Buzet), Schlucht Vranjska draga (Učka), Pazin, Vintijan (Pula), Steintor, Kompanj, Krkuž, Hum, Thermen „Istarske toplice“, Sopot, Nugla, Boulder in Roč (künstlicher Felsen), Rabac

### Fallschirmspringen/Paragliding:

Kaštelir – Rispadalica (Buzet), Brgud (Učka), Lanišće, Žbevnica und der Gipfel des Gebirges Učka, Zavoj, Veli Mlun, Sv. Donat, Motovun. Souvenirs: isticisches Kažun, Blasinstrument „Roženice“, der isticische Trinkbecher „istarska bukaleta“.

Hallo Istrien  
**Tourismusverband der Gespanschaft Istrien**

Pionirska 1, 52440 Poreč  
 Tel: +385 (0)52 88 00 88  
 E-Mail: info@istra.com  
 Website: www.istra.com






D. Fabijanić



B. Stajduhar



Brijuni 4b



Ž. Koproščec




Brijuni 4b

B. Kacan



I. Seler

Hum 2



S. Surač



D. Fabijanić



Brijuni 4b

R. Ibrišević

## 1. Grožnjan<sup>1a</sup> und Motovun<sup>1b</sup> – mittelalterliche istrische Städtchen

### Tourismusverband der Gemeinde Motovun

Trg Andrea Antico 1, 52424 Motovun  
Tel: +385 (0)52 681 726  
E-Mail: info@tz-motovun.hr  
Website: www.tz-motovun.hr

### Tourismusverband von Zentralistrien

Franine i Jurine 14, 52000 Pazin  
Tel: +385(0)52 622 460  
E-Mail: info@central-istria.com  
Website: www.central-istria.com

Mit ihrer Lage auf Hügeln oberhalb des fruchtbaren Tals des Mirna-Flusses erregen die Städtchen Grožnjan und Motovun durch ihre Architektur und ihre zahlreichen Kunstgalerien und Musik- und Filmveranstaltungen Aufmerksamkeit.



## 2. Hum<sup>2</sup> – die kleinste Stadt der Welt

### Tourismusverband der Stadt Buzet

Šetalište Vladimira Gortana 9, 52420 Buzet  
Tel: +385 (0)52 662 343  
E-Mail: tzg-buzeta@pu.t-com.hr  
Website: www.tz-buzet.hr

Etwa 14 Kilometer südöstlich von Buzet liegt das mittelalterliche Städtchen Hum, das Zentrum der altslawischen Schrift Glagolica und wertvoller Fresken aus dem 12. Jh. Diese Stadt, ein Denkmal einer erhaltenen mittelalterlichen Stadtstruktur, gilt als kleinste Stadt der Welt!

## 3. Labin<sup>3</sup> – ein mittelalterliches istrisches Städtchen

### Tourismusverband Labin-Rabac

Aldo Negri 20, 52220 Labin  
Tel: +385 (0)52 855 560  
E-Mail: tzg.labin@pu.t-com.hr  
Website: www.rabac-labin.com

Auf einem Hügel gelegen, lockt Labin Besucher mit seinen historischen Geschichten von Bergleuten und der Figur des Mathias Flacius Illyricus sowie seinen mittelalterlichen Straßen, die im Sommer zur Kunstbühne werden.

## 4. Amphitheater in Pula<sup>4a</sup> und Nationalpark Brijuni<sup>4b</sup>

### Tourismusverband der Stadt Pula

Forum 3, 52100 Pula  
Tel.: +385 (0)52 219 197  
E-Mail: tz-pula@pu.t-com.hr  
Website: www.pulainfo.hr

Das größte antike Denkmal Pulas aus dem 1. Jh., in dem einst Gladiatorenkämpfe stattfanden, ist heute eine Konzert- und Festivalbühne von Weltruf. Der Nationalpark Brijuni, ein Archipel mit 14 kleinen Inseln, ist von Fažana aus mit dem Schiff zu erreichen und bildet ein wertvolles Denkmal der Flora, der Fauna und des kulturhistorischen Erbes.

E-Mail: [brijuni@np-brijuni.hr](mailto:brijuni@np-brijuni.hr)  
 Website: [www.np-brijuni.hr](http://www.np-brijuni.hr)

## 5. Die Kirche der Hl. Euphemia in Rovinj

**Tourismusverband der Stadt Rovinj**  
 Obala Pina Budicina 12, 52210 Rovinj  
 Tel.: +385 (0)52 811 566  
 E-Mail: [tzgrovinj@tzgrovinj.hr](mailto:tzgrovinj@tzgrovinj.hr)  
 Website: [www.tzgrovinj.hr](http://www.tzgrovinj.hr)

Die Kirche der Hl. Euphemia überragt das Küstenstädtchen Rovinj und gehört zu den schönsten Barockbauwerken Istriens. Hl. Euphemia ist gleichzeitig auch die Schutzheilige der Stadt, deren Reliquien in einem Marmorsarkophag in der nach ihr benannten Kirche bewahrt werden.

## 6. Euphrasiusbasilika in Poreč

**Tourismusverband der Stadt Poreč**  
 Zagrebačka 9, 52440 Poreč  
 Tel: +385 (0)52 451 293; 451 719  
 E-Mail: [info@myporec.com](mailto:info@myporec.com)  
 Website: [www.myporec.com](http://www.myporec.com)

Ein einmaliges Beispiel frühbyzantinischer Kunst im Mittelmeerraum aus dem 6. Jh., das der damalige Bischof Euphrasius erbauen ließ. Der gesamte Komplex (Basilika, Taufkapelle, Atrium, Glockenturm, Bischofspalast) steht heute auf der UNESCO-Liste des Weltkulturerbes.



Labin 3



A. Gospić



Pula 4a

D. Kalogjera

► Ein Zusammentreffen verschiedener Wertschätze ist vergleichbar mit dem, was man im königlichen Opatija und Crikvenica, im maritimen Rijeka und im steinernen Senj sieht und fühlt. Aber die Vielfalt endet hier nicht, sondern setzt sich auf unseren größten Adriainseln Krk und Cres, auf der heilenden Insel Lošinj, auf der sandigen Insel Susak, auf der Blumeninsel Ilovik und auf der Waldinsel Rab fort. Was aber haben sie doch alle gemeinsam? Vielleicht etwas, das der europäische Adel bereits im 19. Jh. erkannte, als er das Mittelmeer mit seinem milden Klima und seiner überreichen Vegetation zum

Urlaubsziel wählte. Dank ihm wurden die ersten großzügigen Villen und Hotels gebaut, und so entstanden auch die ersten kroatischen Rivieras: die von Opatija, Crikvenica, Novi Vinodolski... Damals waren die Adligen jedoch nicht die einzigen Reisenden, sondern auch die Lošinj-er Seeleute, die von ihren Seereisen über 80 verschiedene exotische Pflanzenarten für ihre Gärten mitbrachten. Stadtgärten voller Blumen und Landschaften voller Wälder, Olivenhaine und Salbeibüsche, Rosmarin und Lavendel begleiten Sie auf Ihrem Weg. Willkommen an den duftenden Toren der Adria!

# ROUTEN DER DUFTENDEN RIVIEREN UND INSELN

ROUTE KVARNER

Opatija 1a

2

KVARNER 13



## Natur

Denkmal der Parkarchitektur Park Angiolina und Sv. Jakob (Opatija), Parkwald Učka, Parkwald Dubec (Insel Krk), Park Komrčar und Parkwald Dundo (Insel Rab), Parkwald Čikat (Insel Lošinj), Parkwald Pod javori (Veli Lošinj), archäologischer Unterwasserpark Čikat (Mali Lošinj), Nationalpark Risnjak, Waldpark „Japlenški vrh“ (Delnice, Gorski kotar), Seen Bajer und Lepenica, Špilja Vrelo (Fužine, Gorski kotar), bedeutende (geschützte) Landschaft – Schlucht Kamačnik (Vrbovsko, Gorski kotar), Denkmal der Parkarchitektur – Parkanlage beim Schloss Zrinsko-Frankopanski (Severin na Kupi, Gorski kotar), strenges Naturreservat Weiße und Samarische Klippen (Mrkopalj, Gorski kotar), Quelle des Flusses Cabranka (Čabar, Gorski kotar).

## Sehenswerte Gebäude

Enge Gebäudeensembles der Inselstädte im Stil der Mittelmeerküste (Krk, Cres, Osor, Rab); die Kastelle der Frankopanen (Krk, Omišalj, Bakar, Kraljevica, Bribir, Drivenik, Novi Vinodolski); österreichisch-ungarische Villen (Lovran, Opatija, Mali Lošinj); Jugendstilarchitektur und Industrieerbe (Rijeka), Hotel Kvarner Palace Crikvenica – die Vermischung der reifen Sezession und des Historismus (Crikvenica), Kastelle der Familie Zrinski in Brod na Kupi – Dauerausstellung der Jagd, Forstwirtschaft und Fischerei des naturkundlichen Museums in Rijeka (Brod na Kupi, Gorski kotar), Schloss Zrinski (Čabar, Gorski kotar), Ethno-Haus „Palčeva šiša“ (Plešće, Gorski kotar), Sägewerk auf dem Wasser „Malinarić“ und Mühle „Žagar“ (Zamost, Gorski kotar), Sammlung und Haus der Heimatkunde „Vesel“ (Prezid, Gorski kotar), Fundstätte der japanischen Töpferware und römische Abwehrmauern – liburnischer Limes (Čabar, Gorski kotar).

## Gastronomie

Einheimische Pasta „Šurlice“ mit Scampi (Insel Krk), Lamm von Cres, Kvarner-Scampi, wilder Spargel, Süßspeise aus Käse „Presnac“, süße und herzhaftes Karnevalsuppe „Grašnjaki“ (Matulji), Kirsch- und Kastanienkuchen (Lovran), Torte „Krčka knevinja“ (Stadt Krk, Insel Krk), Raber Torte (Insel Rab), einheimische Weine Vrbnička Žlahtina (Insel Krk) und Trojiščina (Insel Susak), Torte „Opatijska Kamelija“ (Opatija), Frankopan-Torte (Crikvenica), Blaufisch-Straße (Riviera Crikvenica), Wein Žlahtina aus Pavlomir (Novi Vinodolski), Torte der Kapitäne von Lošinj (Insel Lošinj), Apoksiomens antike Küche (Insel Lošinj), Strudel aus Heidelbeeren und anderen Waldfrüchten (Gorski kotar), Füllung der Bergregion „Gorski kotar“, Hirschragout, Bären-, Hirschprosciutto, hausgemachter Brot und Käse (Gorski kotar).

**Heilbäder:** Opatija, Crikvenica, Selce, Veli Lošinj.

**Radwege:** Naturpark Učka, Lovran, Matulji, Fahrradwege des Rijeka-Kreise – Kastav, Klana, Viškovo, Rijeka, Jelenje, Čavle, Kostrena, Bakar (bikerijeka.com), Crikvenica, Novi Vinodolski, Vinodol, Inseln: Krk, Cres, Lošinj, Rab, Fahrradtransvale von Gorski kotar – Radwege: Delnice, Fužine, Čabar, Vrbovsko, Ravna Gora, Mrkopalj, Brod Moravice, Skrad, Lokve (Gorski kotar).

**Wanderwege:** Naturpark Učka, Lungomare (Riviera von Opatija), Promenade Carmen Sylva (Opatija), „Weg der Liebe“ (Crikvenica), Wandwege und -Promenaden – Riviera Crikvenica, Novi Vinodolski, Vinodol, die „Wege der Dobrinjština“ (Dobrinj, otok Krk), thematischer Weg des Olivenöls „Den Wegen der goldenen Tropfen des Schatzes von Krk“ (Stadt Krk, Insel Krk), thematischer Spazierweg – Lokna – den Wegen der Pfützen entlang (Stadt Krk, Insel Krk), Ökopfad (Beli, Insel

Cres), Wege der Kapitäne von Lošinj (Čikat, Insel Mali Lošinj), Fahrradtransversale Osorščica (Nerezine, Insel Lošinj), Delfinenweg (Veli Lošinj, Insel Lošinj), Promenade der Vitalität (Mali – Veli Lošinj, Insel Lošinj), der Wanderweg Premužić, Geopark (die ganze Insel ist mit mehr als 100 interessanten Geo-Punkten gekennzeichnet, die in den Sommermonaten von Touristen kostenlos in Begleitung eines Reiseleiters besucht werden können, Insel Rab), „Den Wegen unserer Vorfahren entlang“ (Malinska), Kupa: Riblje – Lesici (Vrbovsko), Lehrpfad der Schlucht Kamačnik – Vrbovsko (Vrbovsko, Gorski kotar); bildender, energetischer, geistiger und Freizeitweg „Trbuhovica“ (Prezid, Gorski kotar), touristischer und bildender Weg „Spuren der Bergarbeiter von Tršće“ (Tršće, Gorski kotar), Lehrweg „Felsen Tropetar“ - dieser Weg basiert auf natürlichen Werten und auf der Vielfalt der botanischen Zusammensetzung (Čabar, Gorski kotar), Lehrweg „der Weg der Raubtiere“ (Tršće, Gorski kotar), Botanischer Weg (Tršće, Gorski kotar).

**Vogelbeobachtung:** Naturpark Učka, Parkwald Lisina, ornithologisches Reservat Kruna und Podokladi (Insel Cres).

**Beobachtung von Delfinen:** Küstengewässer von Cres und Lošinj, Institut „Plavi svijet“ (Veli Lošinj), Rettungszentrum für Schildkröten (Mali Lošinj).

**Abenteuersport:** Windsurfing (Baška, Preluk, Volosko, Punat), Wakeboarding (Dunat, Insel Krk), Unterwasserpiratenpark (Punat, Insel Krk), Fallschirmspringen und Paragliding (Učka, Grobnik, Tribalj, Lubenice), Auto- und Motorsport (Grobnik, Preluk), Seakayaking (Insel Rab), Segeln, Tauchen, Klettern (Insel Lošinj), Panoramaflyg (Insel Lošinj), Fallschirmspringen (Flughafen von Lošinj), Island Jeep Adventure (Insel Lošinj), Čikat Aquapark (Mali Lošinj), Zipline Kačjak und Abenteuerpark Crikvenica (Crikvenica, Dramalj), Tau-

chen (Crikvenica, Selce), Kanuing und Rafting (Gorski kotar), Rafting / Kajak, Kanu-Safari und Canyoning (Delnice – Brod na Kupi, Gorski kotar), Abenteuerpark Tršće (Čabar, Gorski kotar), Skiort „Rudnik“ (Tršće, Gorski kotar).

**Souvenirs:** Tafel von Baška, Schmuck „Morčić“ (Rijeka), „Die Düfte von Crikvenica“ (duftender Anhänger, Crikvenica), Duftsäckchen mit Lavendelroma, „Kvarner“, Original-Souvenirs von Lošinj (Insel Lošinj), Aproxyomenos-Souvenirs (Insel Lošinj), originelle Souvenirs von Gorski kotar (Gorski kotar).



B. Prezell



Mali Lošinj

I. Biocina



Krk 4

R. Kosinožić



D. Vurušić

Rab 3a



Lubenice 5

Mladen Scerbe

#### Tourismusverband von Kvarner

N. Tesle 2, 51410 Opatija  
Tel.: +385 (0)51 623 333; 272 988  
E-Mail: info@kvarner.hr  
Website: www.kvarner.hr

## 1. Riviera von Opatija<sup>1a</sup> und Naturpark Učka<sup>1b</sup>

### Touristisches Informationszentrum Opatija

M. Tita 128, 51410 Opatija  
Tel.: +385 (0)51 271 310  
E-Mail: info@visitOpatija.com  
Website: www.visitOpatija.com  
www.pp-ucka.hr

Veredelt von Palmen und Kamelien entwickelte sich Opatija mit Stolz bereits seit dem 19. Jh. zum Tourismuszentrum. Die Besonderheit der Opatija Riviera ist ein 12 Kilometer langer Spazierweg am Meer, der die Küstenstädtchen und die Umgebung des Naturparks Učka, eines wertvollen Naturdenkmals, miteinander verbindet.




P. Trinajstić

## 2. Heiligtum der Muttergottes von Trsat und Stadt Rijeka<sup>2</sup>

### Touristisches Informationszentrum Rijeka

Korzo 14, 51000 Rijeka, Tel.: +385 (0)51 335 882  
E-Mail: info@visitRijeka.hr  
Website: www.visitrijeka.hr

Unter den wachsamen Augen des Kastells von Trsat und des ältesten Marienheiligtums Kroatiens mit einem Franziskanerkloster, einer Kirche und einer weithin bekannten Kapelle der Votivgaben lebt bereits seit Jahrhunderten die Stadt Rijeka, ein Zentrum der Seefahrt und des Karnevals.



## 3. Stadt Rab<sup>3a</sup> und Paradiesstrand in Lopar<sup>3b</sup>

### Tourismusverband der Stadt Rab

Touristisches Informationszentrum  
Trg Municipium Arba 8, 51280 Rab  
Tel.: +385 (0)51 724 064  
Fax: +385 (0)51 725 057  
E-Mail: info@rab-visit.com  
Website: www.rab-visit.com

Die Stadt Rab mit ihren vier romanischen Kirchtürmen und drei Hauptstraßen – der Oberen, der Mittleren und Unteren, öffnet die Türen wertvoller mittelalter-





licher Kirchen und Patrizierpaläste. Die Insel Rab bietet auch wunderschöne Sandstrände. Nennen wollen wir nur den 1500 m langen Paradiesstrand von Lopar.

#### **Tourismusverband der Gemeinde Lopar**

Lopar 284, 51281 Lopar

Tel.: +385 (0)51 775 508

E-Mail: [lop@lop.com](mailto:lop@lop.com), Website: [www.lop.com](http://www.lop.com)

#### 4. Insel Košljun<sup>4</sup>

#### **Tourismusverband der Gemeinde Punat**

Pod topol 2, 51521 Punat

Tel.: +385 (0)51 854 860

E-Mail: [info@tzpunat.hr](mailto:info@tzpunat.hr)

Website: [www.tzpunat.hr](http://www.tzpunat.hr)

Es braucht nur eine zehnmünütige Schiffsfahrt aus Punat, um in dieses Paradies des Geistes und der Vegetation zu gelangen. Im Schutz des Franziskanerklosters befindet sich eine ethnographische, numismatische und sakrale Sammlung. Košljun, das zum Parkwald erklärt wurde, ist ein Muss für jeden Besucher der Insel Krk.

#### 5. Lubenice<sup>5</sup>

#### **Tourismusverband der Stadt Cres**

Cons 10, 51557 Cres

Tel.: +385 (0)51 571 535

E-Mail: [info@visitcres.hr](mailto:info@visitcres.hr), Website: [www.tzg-cres.hr](http://www.tzg-cres.hr)

Lubenice, ein steinernes Örtchen auf einem Felsen in 378 m Höhe, dient nicht nur Ausflüglern als Aussichtspunkt, sondern auch den ständigen Bewohnern der Insel Cres, den Gänsegeiern.

#### 6. Osor<sup>6</sup>

#### **Tourismusverband der Stadt Mali Lošinj**

Priko 42, 51550 Mali Lošinj

Tel.: +385 (0)51 231 884; 231 547

E-Mail: [losinj@visitlosinj.hr](mailto:losinj@visitlosinj.hr)

Website: [www.visitlosinj.hr](http://www.visitlosinj.hr)

Auf der Landenge zwischen den Inseln Cres und Lošinj liegt Osor, eine kleine Stadt mit Musikabenden und einer stürmischen Vergangenheit.



► Die Wege der kroatischen Herrscher führen Sie auf eine Reise durch die Zeit. Sie führen Sie durch die alten kroatischen Thronstädte Nin, Knin, Biograd und Šibenik, die Anfänge der kroatischen Staatlichkeit (7. – 12. Jh.), und wecken die Geister der alten kroatischen Kriegerfürsten. Der Weg beginnt im Norden an den malerischen weißen Felswänden des unteren Velebit, wo sich vor den Augen des Besuchers die unwirkliche Landschaft der am stärksten gegliederten Insel Kroatiens, der Insel Pag, erstreckt. Auf Pag gibt es wunderschöne Buchten und Strände von unberührter Natur ebenso wie

auch moderne Tourismuszentren. Weithin bekannt sind die typische Pager Spitze und der Pager Käse, dessen geheime Zutaten die Bora und das Salz sind, die ihm sein spezifisches, typisches Aroma verleihen. Die Wege der kroatischen Herrscher zu beschreiten, heißt auch, die große Vielfalt der Eindrücke zu erfahren, die die Jahrtausende alten Städte bieten, wie etwa das 3000 Jahre alte Zadar. In Nin erwartet Sie die kleinste Kathedrale der Welt, und die lebendigen modernen Touristenzentren, wie Biograd na Moru und die malerischen Orte im dalmatinischen Hinterland, in Ravni Kotari und auf den Inseln



# ROUTEN DER KROATISCHEN HERRSCHER - ZADAR



Zadar 1

erwarten Sie mit einem besonderen dalmatischen Temperament. All diejenigen, die Sehnsucht nach einem Fahrrad oder einem Spaziergang erfüllt, können per Rad oder Fuß die mittelalterliche Festung des Hl. Michael auf Ugljan besuchen. Hier bekommen Sie einen himmlischen Blick auf das irdische Paradies, bestehend aus einer Reihe von Inseln, besonders zauberhaft in der Abenddämmerung. Diesen Anblick werden Sie lange in Erinnerung tragen.

NORDDALMATINISCHE ROUTE. ZADAR.



## Natur

Nationalpark Paklenica, Naturparks Telašćica, Vraner See und Velebit; besondere Reservate Lun, Velo und Kolansko blato (Insel Pag) und geschützte Landschaft der Schlucht des Flusses Zrmanja, die Lagune von Nin mit Sandstränden und einem natürlichen botanischen Garten sowie mit Heilschlamm.

Bedeutende Landschaft – nordwestlicher Teil von Dugi otok (Strand Sakarun – befindet sich auf der Liste der schönsten Buchten der Welt „The most beautiful bays in the world“, der Leuchtturm Veli Rat)

Botanischer Reservat – Olivenhain „Saljsko polje“ Höhle „Strašna peć“, Brbišćica – geomorphologische Lokalität Schlucht des Flusses Karišnica mit Franziskanerkloster und Heilschlamm.

## Sehenswerte Gebäude

Eine Stadt als Denkmal des Urbanismus (Pag); Beispiele altkroatischer vorromanischer Architektur (Nin); römische Architekturelemente Cardo und Decumanus, ein römisches Forum, die schönsten Beispiele der Romanik in Kroatien, Stadtmauern, Meeresorgel, „Gruß an die Sonne“, die älteste gotische Kirche Dalmatiens Hl. Frane (Zadar); Steinhäuser in Volksarchitektur auf den Inseln (Ugljan und Pašman); Salz aus der Saline von Nin. Die Überreste und die megalithischen Mauern der alten Asseria, Kanone von Leonardo da Vinci, ausgestellt im Heimantkundlichen Museum in Benkovac, traditionelle Ferienhäuser aus Stein von Bukovica und Ravni kotari.

## Gastronomie

Prociutto aus Posedarje, Trockenfleischerzeugnis „Ninski šokol“, Käse „Mišni sir“, Pager Käse und Lammfleisch, das Gericht „Benkovački prsnac“, Spitzenrot- und -Weißweine aus Ravni Kotari, Weissweine Gegić i Paška žutica, Likör Maraschino, Miesmuschel

aus Novigrad, Olivenöl

**Radwege:** Paklenica, Zadar – Zaton – Privilaka - Nin – Vir, Inseln Pag, Pašman, Ugljan, Iž, Ravni kotari und Bukovica, Vraner See, Pakoštane – Benkovac – Asseria. Via Magna – mittelalterliche Straße

**Jagd:** Nordvelebit, Insel Pag, Ravni kotari.

**Fischerei:** Fluss Zrmanja, Vraner See (Biograd na Moru), Dugi otok – Seesportfischen.

**Reiten:** Polača, Zaton, Vraner See.

**Abenteuertourismus:** Kanu, Kajak, Rafting (Fluss Zrmanja), Bungee Jumping (Brücke von Maslenica), Offroad Velebit , thematische antike Straße Bruška – Medvida, Surfing, Kitesurfing und Drachenfliegen in Nin.

Dugi otok (Sakarun) – Windsurfen, Paddle-Boarding, Klettern, Bergsteigen, Höhlenforschung – Nationalpark Paklenica/Naturpark Velebit

**Souvenirs:** Pager Spitze, Likör Maraschino in einer handgemacht eingefassten Flasche (Zadar), Ruderer, hl. Donat, mundgeblasenes Glas und Schmuck aus der Werkstatt des Museums für antikes Glas, Salzblume und Schokolade aus Salz aus dem Salzmuseum (Nin).



### Tourismusverband der Gespanschaft Zadar

Sv. Leopolda B. Mandića 1, 23000 Zadar  
Tel: +385 (0)23 315 316  
Website: [www.zadar.hr](http://www.zadar.hr)




I. Čorić




Zadar 1

M. Romulić &amp; D. Stojčić



B. Kačan

D. Fabijanić



D. Fabijanić

Zadar 1



Pag 6

B. Kačan

## 1. Die Kirche des Hl. Donat in Zadar<sup>1</sup>

### **Touristisches Informationszentrum Zadar**

Miše Klaića 1, 23000 Zadar  
Tel: +385 (0)23 316 166  
E-Mail: info@zadar.travel  
Website: www.zadar.travel

Symbol der Stadt Zadar und bekanntestes monumentales Gebäude Kroatiens aus dem frühen Mittelalter, einmalig in Europa. Wegen der außerordentlichen Akustik wird sie oft für Musikveranstaltungen genutzt.

## 2. Der Nationalpark Paklenica<sup>2</sup>

Dr. F. Tuđmana 14a, 23244 Starigrad Paklenica  
23244 Starigrad Paklenica  
Tel: +385 (0)23 369 155; 369 803  
E-Mail: np-paklenica@paklenica.hr  
Website: www.np-paklenica.hr

Mit seiner Lage zwischen dem höchsten Gipfel des Velebit und dem Meer ermöglicht er seinen Gästen das Baden im Meer und das Bergsteigen am selben Tag. Er zeichnet sich aus durch die einzigartigen Schluchten Velika und Mala Paklenica und seinen Reichtum an Flora und Fauna, der Alpinisten, Wissenschaftler und Naturfreunde anzieht.

## 3. Naturpark Telašćica<sup>3</sup>

Sali IV 2, 23281 Sali  
Tel: +385 (0)23 377 096  
E-Mail: telascica@telascica.hr  
Website: www.telascica.hr

Die am meisten zergliederte Inselgruppe im Mittelmeer, die Kornaten, schließen sich in ihrer Verlängerung an den Naturpark Telašćica mit dem gleichnamigen sichersten, schönsten und größten natürlichen Hafen der Adria an. Hier gibt es Felswände, die 160 m tief ins Meer hinab fallen, und den See Mir, den einzigen Salzsee der Adria.

## 4. Der Vraner See (Vransko jezero)<sup>4</sup>

### **Naturpark Vransko jezero**

Kralja Petra Svačića 2, 23210, Biograd n/M  
Tel: +385 (0)23 383 181; 386 452  
E-Mail: info@pp-vransko-jezero.hr  
Website: www.pp-vransko-jezero.hr

Der Vraner See kann auch über die Wasserstraßen besichtigt werden, wobei man in unvergesslichen Landschaftsbildern genießen und Feuchlandschaften zugreifen kann, die vom Festland aus völlig unzugänglich sind. Das Wasser dieses Sees ist gemischt und so gibt es hier Süß- und Meerwasserfische, was viele Angler anzieht.

## 5. Kathedrale von Nin<sup>5</sup>

### **Tourismusverband der Stadt Nin**

Trg braće Radića 3, 23232 Nin  
Tel: +385 (0)23 264 280  
E-Mail: tzg-nina@zd.t-com.hr  
Website: www.nin.hr

Die altkroatische Stadt Nin ist etwa 15 Kilometer von Zadar entfernt. Sie ist seit 3000 Jahren bewohnt und eine wichtige archäologische Stätte Kroatiens. Hier finden sich die Überreste des größten antiken Tempels in der Adria, eine Judas Silbermünze, viele Mosaik, die kleinste Kathedrale der Welt, eine einzigartige romanische Krönungskirche und der alte kroatische Schiff Condura usw. Alles das sind bedeutende Nachweise der Antike und einer Zeit, als die Stadt der Sitz des Bischofs und die erste Hauptstadt der Kroaten war.



6. Pag<sup>6</sup> – Soline**Touristisches Informationszentrum Pag**

Vela ulica b. b. (ohne Hausnummer)

23250 Pag

Tel: +385 (0)23 611 286

E-Mail: tzg-paga1@zd.t-com.hr

Website: www.tzgpag.hr

Als weißes Gold genannt ist das Salz ein strategisches Produkt, ohne welches das Leben unvorstellbar wäre. Salzbäder in Pag erstrecken sich auf einer Fläche von 3,01 km<sup>2</sup> und haben heute vorwiegend eine monumentale Bedeutung. Seit jeher ist das Leben mit dem Meer verbunden. So ist das Salz auch zu einem unumgänglichen Teil von uns allen geworden. Das Pager Salz enthält alle Mineralien, die neben Wasser zu den Grundzutaten des natürlichen Meeres gehören.



D. Fabijanić



Pag 6

S. Surać



A. Gospić

Zrmanja



Zadar 1

I. Pervan



Paklenica 2

I. Ćorić



Zadar 1

I. Pervan

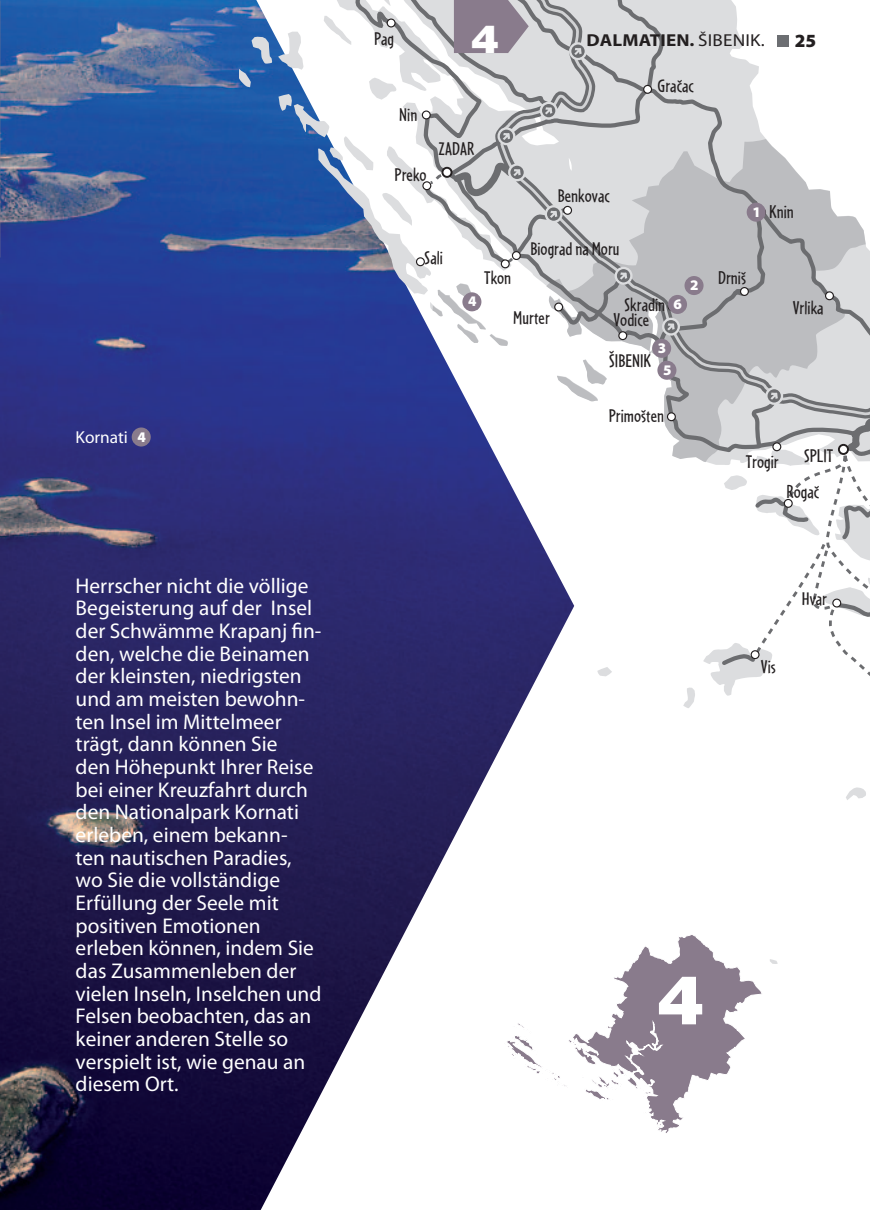
# ROUTEN DER KROATISCHEN HERRSCHER - ŠIBENIK

NORDDALMATINISCHE ROUTE. ŠIBENIK.

► Die Wege der kroatischen Herrscher führen Sie auf eine Reise durch die Zeit. Sie führen Sie durch die alten kroatischen Thronstädte Nin, Knin, Biograd na Moru und Šibenik, die Anfänge der kroatischen Staatlichkeit (7. – 12. Jh.), und wecken die Geister der alten kroatischen Kriegerfürsten. Eine besondere mediterrane Atmosphäre erfüllt die Seele auf unserem Weg in Richtung Süden. Den einheimischen gastronomischen Delikatessen, wie dem weit bekannten Prosciutto aus Drniš, dem Käse aus der „Mišina“, Gerichten, die unter dem Gusstopf zubereitet werden, Muscheln zu einem Glas eines erlesenen Weins aus den Weinbergen von Primošten, in denen schon kroatische und andere Herrscher aus der ganzen Welt Genuss gefunden haben, können auch diejenigen mit den feinsten Geschmacksnerven nicht widerstehen.

Aus der kleinen, über 6000 Jahre alten Fischerperlenstadt Skradin gehen wir weiter dem Fluss Krka aufwärts Krka bis zu einem der bekanntesten kroatischen Naturphänomene - dem Wasserfall Skardinski buk. Das dalmatinische Hinterland eröffnet Ihnen hier den Weg zu einer weiteren kroatischen Hauptstadt - Knin, die viele Möglichkeiten für einen Aktivurlaub bietet, wo sowohl der Körper, als auch die Seele das bekommt, wonach sie sich sehnt. In Šibenik wird Sie die Kathedrale des Hl. Jakob begeistern, deren Kuppel über den Steinhäusern und mittelalterlichen Gebäuden hinausragen. Die engen Gassen in den warmen Sommerabenden in Šibenik rufen auf zur Geselligkeit innerhalb der attraktiven temperamentvollen mediterranen Stadtschönheit. Wenn Sie am Ende unserer Reise entlang der Route der kroatischen





Kornati 4

Herrscher nicht die völlige Begeisterung auf der Insel der Schwämme Krapanj finden, welche die Beinamen der kleinsten, niedrigsten und am meisten bewohnten Insel im Mittelmeer trägt, dann können Sie den Höhepunkt Ihrer Reise bei einer Kreuzfahrt durch den Nationalpark Kornati erleben, einem bekannten nautischen Paradies, wo Sie die vollständige Erfüllung der Seele mit positiven Emotionen erleben können, indem Sie das Zusammenleben der vielen Inseln, Inselchen und Felsen beobachten, das an keiner anderen Stelle so verspielt ist, wie genau an diesem Ort.



## Natur

Naturdenkmalstätten – bedeutende Landschaften: Čikola-Canyon, Fluss Guduća, Murter, Prokljan See, Žut-Sit Inselgruppe, Fluss Krka - die Oberläufe, Kanal des Hl. Ante und Bucht von Šibenik, Gvozdеноvo - Steinwerk, Fluss Krčić, Nationalparks Krka und Kornati, Naturparks Vraner See und Velebit, Gebirge Dinara - die höchste kroatische Spitze Sinjal 1831 m, Insel-Archipel - 285 Inseln, Inselchen und Riffe, Naturdenkmalstätten: Die alte Garde - ein geologisches Naturdenkmal, die Quelle von Cetina - hydrologisches Naturdenkmal, Moriner Bucht und die Bucht Makirina - Heilschlamm.

## Sehenswerte Gebäude

Šibenik - Festungsstadt: Hl. Michael, Hl. Johannes, Hl. Nikolaus, Šubić, Kathedrale des Hl. Jakob (UNESCO), mittelalterlicher mediterraner Garten „Sveti Lovre“, altkroatische Kirche Hl. Erlöser, Grabstätte der Familie Meštrović, der Kirche des Heiligsten Erlösers, Festung von Knin, Prvić - Šepurina - am besten erhaltene ursprüngliche Stadt auf der Insel, Familienwirtschaft „Jurinovi dvori“, Wasserkraftwerk „Krka“ aus dem Jahre 1895, Wassermühlen am Fluss Krka, Primošten - authentischen Steinarchitektur, Bunje - Hinterland von Vodice, kulturelle und historische Einrichtungen - Betina und Popovići Diözese.

## Gastronomie

Spezialitäten mit Meeresfrüchten – „Šibensker“ Austerneintopf, Risotto mit Meeresfrüchten, gegrillter Fisch, Fischsuppe (Brodetto), Prosciutto aus Drniš, Käse aus Pakovo,

Skradiner Risotto, schwarzer Risotto, Lamm aus Borajska und Kornati, Skradiner Torte, Kuchen „Rožata“, Gebäck und Krapfen „Kroštule“ und „Fritule“, Šibeniker Kräuterschnaps, Schnaps Lozovača, Prošek, Primoštener Spitzenrotwein „Babić“, „Plavina“, Weißweine „Maraština“ und „Debit“.

**Radwege:** Šibenik, Nationalpark Krka, Knin, Nationalpark Kornati, Drniš, Grebaštica – Primošten – Rogoznica, Vodice – Murter – Pirovac.  
**Jagd:** Knin, Drniš, Šibenik, Vodice, Skradin.

**Fischerei:** Fang der großen Fische - Vodice, Jezera, Angeln im Meer.

**Abenteuertourismus:** Safari Guduća – Prokljan, Bungee Jumping – Šibenik, Vodice – Surfing, Kayaking, Trekking; Kanal sv. Ante, Bergsetzungen – Dinara, Mountainbiking.

**Reiten:** Pegasus – Jadrtovac, Farm Happy Horse – Dubrava, Farm Kukurin – Jezera.

**Souvenirs:** Šibeniker Kappe, Šibeniker „Puca“, Schmuck aus roten Korallen der Insel Zlarin, Schwamm aus Krapanj, Bukara, Šibeniker Bagatin, „Tkanica“.

### Tourismusverband der Gespanschaft Šibenik - Knin

Fra Nikole Ružiča b.b. (ohne Hausnummer)  
22000 Šibenik  
Tel: +385 (0)22 212 346  
Website: [www.sibenikregion.com](http://www.sibenikregion.com)




V. Miljković



Visovac



I. Pervan



D. Fabjanić



M. Romulić &amp; D. Stojčić



I. Čorić

## 1. Festung von Knin auf dem Berg Spas <sup>1</sup>

### Tourismusverband der Stadt Knin

Tudmanova 24, 22300 Knin

Tel: +385 (0)22 664 822

E-Mail: info@tz-knin.hr

Website: www.tz-knin.hr

Die militärische Festungsanlage entstand aus dem altkroatischen Kulturerbe des 9. Jh. Sie liegt auf dem Südteil des Berges Spas, der Knin und seine Umgebung überragt. Die Festung bietet zu allen Seiten einen atemberaubenden Ausblick.



Knin <sup>1</sup>

S. Gobbo

## 2. Der Nationalpark Krka <sup>2</sup>

Trg Ivana Pavla II., Nr. 5, 22000 Šibenik

Tel: +385 (0)22 201 777

E-Mail: info@npk.hr

Website: www.np-krka.hr

Mit seinen sieben Travertin-Wasserfällen und einer gesamten Fallhöhe von 242 m sowie mit der größten Travertin-Barriere Europas, dem bekannten Skradiner buk, stellt er ein Naturphänomen und ein Karstphänomen dar. Im Park liegt das unwiderstehliche Inselchen Visovac mit einer Franziskanerkirche und einem Kloster.



Krka <sup>2</sup>

I. Biočina

## 3. Die Kathedrale des hl. Jakob in Šibenik <sup>3</sup>

### Tourismusverband der Stadt Šibenik

Fausta Vrančića 18, 22000 Šibenik

Tel: +385 (0)22 212 075

E-Mail: tz-sibenik@si.t-com.hr

Website: www.sibenik-tourism.hr

Ein einzigartiges Denkmal der europäischen Sakralarchitektur, aufgenommen in die UNESCO-Liste des Weltkulturerbes. Sie trägt 72 in Stein gehauene Köpfe und bildet das bedeutendste Bauwerk des 15. und 16. Jh. auf kroatischem Boden.



S. Gobbo

Šibenik <sup>3</sup>



Šibenik <sup>3</sup>

B. Kačan

#### 4. Der Nationalpark Kornati<sup>4</sup>

##### Der Nationalpark Kornati

Butina 2, 22243 Murter, Tel: +385 (0) 22 435 740  
E-Mail: kornati@np-kornati.hr  
Website: www.np-kornati.hr

Der Archipel von Kornati besteht aus 150 unbewohnten Inseln, Inselchen und Felsen mit einer Fläche von nur siebzig km<sup>2</sup>. Wegen der Gefahr der Navigation durch dieses Labyrinth von Felsen und Meer, werden Kornati durch viele alte Leuchttürme geschmückt, die heute das Ziel vieler „Robinson-Touristen“ sind, wie Blitvenica und Sestrice. Der Nationalpark selber besteht aus 89 Inseln, Inselchen und Felsen.



Kornati 4

I. Biočina

#### 5. Krapanj – Brodarica<sup>5</sup>

Krapanjskih spužvara 52  
22207 Krapanj – Brodarica  
Tel: +385 (0)22 350 612  
E-Mail: tz.brodarica@gmail.com  
Website: www.tz-brodarica.hr

Krapanj ist die kleinste, niedrigste und am dichtesten bewohnte Insel im Mittelmeerraum mit der Fläche von 0,36 km<sup>2</sup> und der durchschnittlichen Höhe über dem Meeresspiegel von 1,5 m. Die Insel ist bekannt für die traditionelle Ernte und Verarbeitung von Schwämmen. Sie ist etwa 300 m vom nächstgelegenen Festland entfernt, wo sich der Ort Brodarica befindet.



Krapanj 5

I. Pervan



S. Gobbo

Krapanj 5

#### 6. Skradin<sup>6</sup>

Trg Male Gospe 3, 22222 Skradin  
Tel: +385 (0)22 771 306; 771 329  
E-Mail: direktor@skradin.hr  
Website: www.skradin.hr

Skradin liegt etwa fünfzehn Kilometer von Šibenik entfernt und ist eine romantische Mittelmeerstadt mit engen, gepflasterten Straßen, Gassen, Bögen und Treppen, die sich am Eingang zum Nationalpark Krka befindet. Die Geschichte der Stadt reicht etwa zweitausend Jahre in die Vergangenheit, so dass sich in ihrer Nähe bedeutende archäologische Stätten befinden. Die ganze Stadt Skradin steht unter Denkmalschutz.



Skradin 6

I. Biočina

# ROUTEN DER ALTEN KULTUREN



MITTELDALMATINISCHE ROUTE

Bol

► Folgen Sie dem Duft der Zypressen und des Rosmarins auf der Straße der alten Römer zum antiken Tragurion, wo dessen luxuriöser Stein und jedes Portal, jede Kirche, jeder Palast und jeder Balkon ihre Phantasie beflügeln und eine Legende erzählen werden, eine Geschichte von Liebe und Hoffnung. Erfahren Sie, warum die römischen Kaiser das stolze Salona als Hauptstadt ihrer Provinz gewählt haben und warum einer von ihnen, Diokletian, den Charme Splits für seinen Palast ausgesucht hat. Spüren Sie den Geist

der Sinjer Alkari-Ritter, den Trotz und die Sehnsucht des dalmatischen Liedes von Omiš, entspannen Sie sich an den unwiderstehlichen Stränden der Makarska Riviera unter den hohen Felsen des Biokovo, und segeln Sie dann auf den blauen Wegen der altgriechischen Seefahrer zu den sonnigen Inseln voller Wunder, kristallklarem blauem Meer, weißem Stein, Lavendel und Weinreben, die sie zum Leben erweckten, indem Sie dem Stein die Erde stahlen, aus der sie dann die reiche Wärme des Südens in den Wein fließen ließen.



5

5

## Natur

Naturpark Biokovo, geschützte Landschaften Vidova Gora, Zlatni Rat (Insel Brač), Schlucht des Flusses Cetina (Omiš), Donja Brela, Pakleni Otoci (Insel Hvar), Roter und Blauer See sowie der Schlamm von Prolog (Imotski); Naturdenkmal Höhle Modra špilja (Insel Biševo), Inseln Jabuka und Brusnik; besondere Reservate Quelle und Oberlauf des Flusses Jadro und des Flusses Vrljika, Sumpfgebiet Pantan (Trogir), Parkwald Marjan (Split), Grotte Vranjača (Dugopolje – Split), Palagruža – die Inselgruppe Palagruža ist die am weitesten vom Festland entfernte Inselgruppe von allen kroatischen Inseln.

## Sehenswerte Gebäude

Trockenmauern und Volksarchitektur der dicht gedrängten Steinhäuser und –straßen auf den Inseln und in den Küstenstädten (Makarska, Omiš, Sinj, Imotski, Inseln Brač, Hvar, Vis, Šolta), „Bunje“ – alte Steinhütten, der Diokletianspalast als Beispiel römischer Hofarchitektur (Split); die am besten erhaltene romanisch-gotische Stadt Zentraleuropas, Mauern mit Festung und Turm, enge steinerne Straßen (Trogir), Franziskanerkloster Sv. Marija Zaoztrog.

## Gastronomie

Dalmatinisches Gebäck „Kroštula“, dalmatinische Pašticada (Schmorbraten), kleine Würste „Luganige“, Rindfleisch in Kohl „Arambaši“ (Sinj); Viser Fladenbrot, Hvarer Pfefferkuchen, Lammgericht „Vitalac“, Bračer Torte „Hrapočuša“, Vugava (Insel Vis), Bogdanuša Plančić (Insel Hvar), Weine Zlatan otok und Tomić (Insel Hvar), Weine Stina (Insel Brač), hHvarer Gregada, Torte „Makarana“ (Makarska), Gebäck Baškovoški Rafioli und Fritule, Gerichte unter dem Gussdeckel aus Biokovo, Käse aus Baška, gesazene Sardellen, „Poljički Soparnik“ (Omiš), Wein Dobričić (Šolta), Froscheintopf oder frittierte Froschschenkel, Wein Krolo (Strmendolac, Čaporice, Trilj), Wein Grabovac (Proložac), Wein mit Milch „Bikla“ im Hinterland

von Biokovo (Vrgorac), eigenbrot von der Insel Vis „Hib“, Keks „Komišci cviti“, „Rogačica“ mit Johannisbrot, Torte und Ravioli aus Imotski, dalmatinisches Gebäck „Kroštula“, Wein „Kaštelanski crljenac“ – Zinfandel, Weine Opačak – Gornji Tučepi.

**Heilbäder:** Makarska.

**Radwege:** Naturpark Biokovo – Riviera von Makarska, Hinterlang von Dalmatien, Inseln Brač, Hvar, Šolta, Vis, Riviera von Split

**Weinstraßen:** Biokovo, Kaštela; Inseln Brač, Hvar, Vis, Biševo.

**Jagd:** staatliche Jagdgebiete „Biokovo“, „Mosor“, „Pelegrin“, „Kopršnica–Tijarica“.

**Fischerei:** Flüsse Cetina und Vrljika, Fluss Grab (Vrlika, Sinj, Trilj, Omiš), See Peručko jezero (Sinj), Big Game Fishing (Hvar und Vis).

**Reiten:** Trilj, Sinj, Donje Ogorje.

**Abenteuertourismus:** Rafting (Fluss Cetina), Paragliding (Bol, Vis, Komiza, Hrvace – Sinj, Gebirge Mosor und Biokovo), Windsurfing (Bol), Free-Climbing (Sutivan, Komiza, Hvar, Omiš, Marjan – Split, Biokovo, Šolta), Kanu-Safari (Hrvace – Sinj), Kayaking und Sailing (Hvar, Vis), Zipline, Canyoning, Trekking, Wind-Surfing (Omiš), ATV Quad Adventure Hrvace – Sinj, Rafting, Kanu-Safari Čikotina lađa (Nova sela – Trilj).

**Souvenirs:** Es gibt zahlreiche Hersteller von dalmatinischen Souvenirs, die handgefertigte Gegenstände aus Stein, Holz, Glas und Metall herstellen, sowie dalmatinischen Schnaps, Liköre, getrocknete Früchte und Kuchen, duftende Öle und Kosmetika anbieten. Lavendel (Insel Hvar), Spitze aus Agave (Insel Hvar), Gajetten des Falkusa-Boots aus Kupfer, Kalanko – Boot aus Blech.

### Tourismusverband

#### der Gespanschaft Split-Dalmatien

Prilaz braće Kalitera 10/1., 21000 Split  
Tel: +385 (0)21 490 032; 490 033; 490 036  
Website: www.dalmatia.hr



Split 2a



Split 2a

A. Verzotti



Vis

A. Gospić



Hvar 4b

I. Biočina

S. Ferić



Split 2a

A. Verzotti



A. Verzotti

## 1. Trogir<sup>1</sup> – romanischer Stadtkern

### Tourismusverband der Stadt Trogir

Trg pape Ivana Pavla II. Nr. 1, 21220 Trogir  
 Tel: +385 (0)21 885 628  
 E-Mail: tzg-trogira@st.htnet.hr  
 Website: www.tztrogir.hr

Der Altstadt kern mit seinen Umfassungsmauern, der gut erhaltenen Festung und einem Turm sowie mit seinen zahlreichen Gebäuden und Palästen aus Romanik, Gotik, Renaissance und Barock ist in die UNESCO-Liste des Weltkulturerbes aufgenommen.



Trogir <sup>1</sup>

## 2. Der Diokletianpalast in Split<sup>2a</sup> und die antike Stadt Salona in Solin<sup>2b</sup>

### Tourismusverband der Stadt Split

Hrvatskog narodnog preporoda 9, 21000 Split  
 Tel: +385 (0)21 348 600  
 E-Mail: info@visitsplit.com  
 Website: www.visitsplit.com

### Tourismusverband der Stadt Solin

Kralja Zvonimira 69, 21210 Solin  
 Tel: +385 (0)21 210 048  
 E-Mail: tz@solin-info.com  
 Website: www.solin-info.com

Bereits in der Zeit der Römer wurden in dieser Region die ersten urbanen Ensembles gebaut, wie der Palast des römischen Kaisers Diokletian, der in die UNESCO-Liste des Weltkulturerbes aufgenommen wurde, und die gesamte Stadt Salona, die einstige Hauptstadt der römischen Provinz Dalmatia, belegen.



Split <sup>2a</sup>

I. Čorić

## 3. Die Schlucht des Flusses Cetina<sup>3</sup>

### Tourismusverband der Stadt Omiš

Trg kneza Miroslava b. b. (ohne Hausnummer),  
 21310 Omiš, Tel: +385 (0)21 861 350  
 E-Mail: info@visitomis.hr  
 Website: www.visitomis.hr

Am Fuße des höchsten Gebirges in Kroatien, Dinara, verläuft der 105 km lange Fluss Cetina und verbindet die Orte Vrljika, Sinj, Trilj und Omiš. Der Wasserreichtum der Cetina begeistert vor allem Freunde des Rafting und Kanuing.



Cetina <sup>3</sup>

I. Pervan

#### 4. Starigrader Feld<sup>4a</sup> und die Städte Stari Grad und Hvar<sup>4b</sup>

Das Schutzgebiet des Starigrader Felds ist in der UNESCO-Weltkulturerbenliste eingetragen und stellt die am besten erhaltene, fast 2400 Jahre alte, griechische Unterteilung des Landes im Mittelmeerbereich dar.

##### **Tourismusverband der Stadt Stari Grad**

Obala Franje Tuđmana 1, 21460 Stari Grad  
Tel: +385 (0)21 765 763; Tel: +385 (0)21 766-231  
E-Mail: tzg-stari-grad@st.t-com.hr  
www.stari-grad-faros.hr  
www.starogradsko-polje.net

Einst ein wichtiger See- und Handelshafen, ist die Stadt Hvar heute einer der beliebtesten Reiseziele vieler Touristen in Kroatien.

##### **Tourismusverband der Stadt Hvar**

Trg sv. Stjepana 42, 21450 Hvar  
Tel: +385 (0)21 741 059  
E-Mail: tzg-hvar@st.t-com.hr, info@tzhvar.hr  
Website: www.tzhvar.hr  
www.starogradsko-polje.net

#### 5. Naturpark Biokovo<sup>5</sup>

Marineta, Mala obala 16, 21300 Makarska  
Tel: +385 (0)21 616 924  
E-Mail: info@pp-biokovo.hr  
Website: www.pp-biokovo.hr

Das Biokovo ist das größte Gebirge an der kroatischen Küste, das sich durch eine ungewöhnlich kontrastreiche Natur, einen Reichtum an Flora und Fauna mit zahlreichen einheimischen Arten und seltenen Greifvögeln sowie durch geomorphologische Phänomene auszeichnet, wie auch durch seine hervorragenden Aussichtspunkte auf das Meer.

#### 6. Wallfahrtskirche der Muttergottes von Sinj<sup>6</sup>

##### **Tourismusverband der Stadt Sinj**

Put Petrovca 12, 21230 Sinj  
Tel: +385 (0)21 826 352  
E-Mail: info@visitsinj.com  
Website: www.visitsinj.com  
www.dalmatia.hr

Das größte Marienheiligtum Dalmatiens mit dem goldgekrönten Bild der Wundertätigen Muttergottes von Sinj, das Franziskaner 1687 aus Rama mitbrachten, als sie gemeinsam mit dem Volk vor den Türken flohen. Bereits seit über drei Jahrhunderten kommen Gläubige hierher, besonders um am 15. August das Fest Mariae Himmelfahrt zu feiern.



# ROUTEN DER ALTEN KAPITÄNE



SÜDDALMATINISCHE ROUTE

Dubrovnik 5

Die Routen der alten Kapitäne führen durch Gebiete einer stürmischen Vergangenheit und Kämpfe um die Freiheit, ein Gebiet, wo von alters her Handel, Seefahrt und Schiffbau betrieben wurden, wo man schon immer in Harmonie mit dem Meer und dem Fluss lebte. Lernen Sie die alte Heimat der Seefahrt kennen. Besuchen Sie die Halbinsel der Segelschiffe Pelješac mit seinem Schifffahrtsmuseum, die Wiege der Hochseekapitäne Orebić, den Geburtsort des Seefahrers Marco Polo, die Stadt Korčula, die historische Stadt Dubrovnik, die Jahrhunderte hindurch die unabhängige Republik Dubrovnik bildete, und erfahren Sie die Fortsetzung der

Tradition in den modernen Meeres- und Flusshäfen Ploče und Metković. Die Natur hat hier mit dem Neretva-Delta eine seltsame Landschaft geschaffen, wo sich Fluss und Meer, Ebene und Karst und See und Sumpf berühren. Hier liegen die unvergängliche Schönheit des Nationalparks Mljet mit seinen Seen und die Renaissanceinseln im Elafiti-Archipel Koločep, Lopud und Šipan, und hier findet man die vielfältigen und malerischen Landschaften Konavles. Schauen Sie hinaus in die Weiten, wo in der Vergangenheit zahlreiche Seeschlachten tobten, wo die Freiheit verteidigt und bewahrt wurde, und wo einst die Handelsschiffe im vollen Wind hinaussegelten.



## Natur

Nationalpark Mljet, Naturpark der Inselgruppe Lastovo; Denkmal der Parkarchitektur Arboretum Trsteno; besondere Reservate: Neretva-Mündung (ichthyologisch-ornithologisches Reservat), Bucht von Mali Ston (Reservat im Meer), Lokrum – kleine Insel (Reservat der Waldvegetation); geomorphologisches Naturdenkmal Vela špilja (Vela Luka); bedeutende Landschaften Kočje (Dorf Žrnovo auf Korčula), Saplnara (Insel Mljet), Odysseus-Höhle (Mljet), die Höhlen „Morvica“ und „Ostaševica“ (Mljet), Konavoski Dvori (Konavle); Zypressenparkwälder „Pod Gospu“ (Orebić), Ošjak (Vela Luka).

## Sehenswerte Gebäude

Gotische und Renaissancesommerhäuser (von Pelješac bis Konavle); Franziskanerkloster (Orebić); Rektorenpalast (Luka von Šipan); Turm Minčeta, Festung Lovrijenac, Festung Revelin, Festung Bokar, Festung Sv. Ivan, Fürstenpalast, Franziskanerkloster (Dubrovnik), Dominikanerkloster (Dubrovnik) und Palast Sponza (Dubrovnik); Franziskanerkloster (Rožat); Mausoleum der Familie Račić (Cavat); traditionelle Steinarchitektur (Siedlungen in Konavle) i Festung Sokol grad (Festung in Konavle), die Mauern von Ston (Ston), die Saline von Ston, vorrömische Kirche Rotonda, das Küstengebiet von Dubrovnik, Grabsäulen des Küstengebietes von Dubrovnik, Benediktiner Kloster (Mljet).

## Gastronomie

Spezialitäten mit Meeresfrüchten und Fisch, Lamm- oder Kalbsfleisch, oder Oktopus unter der Backhaube, Brodetto vom Aal oder Frosch

(Neretva-Tal), Austern und Miesmuscheln von Ston, Austern und Miesmuscheln des Küstengebietes von Dubrovnik (Bistrina).  
Kuchen: Kontonjata, Mantala und Arancina (Konavle), padišpanj, mantala, prikle (Küstengebiet von Dubrovnik), Weine: Dingač und Postup (Pelješac), Pošip und Grk (Korčula), Malvasia aus Dubrovnik (Konavle).

**Heilbäder:** Vela Luka.

**Radwege:** Konavle, Inseln Korčula (Blato) und Mljet (Nationalpark Mljet), Halbinsel Pelješac, . thematischer Radweg – Grabsteine „Stećci“ des Küstengebietes von Dubrovnik (Slano – Bistrina).

**Wanderwege:** Routen auf Konavle, Routen durch Orebić, Routen auf den Inseln Korčula, Mljet, Lastovo und Lopud, Straße von Napoleon (1. Etappe von Pelješac).

**Weinstraßen:** Weinkaisertum von Pelješac (Pelješac), Insel Korčula.

**Reiten:** Konavle.

**Freeclimbing:** Konavle, Inseln Korčula, Mljet und Lastovo.

**Abenteuertourismus:** Adrenalinparks in Konavle.

**Souvenirs:** Konavler Seidenstickerei (Konavle), Segelschiff Dubrovačka karaka (Dubrovnik), Geflochtenes Lavendel – Küstengebiet von Dubrovnik.

### Tourismusverband der Gespanschaft



#### Dubrovnik – Neretva

Šipčine 2, 20 000 Dubrovnik

Tel: +385 (0)20 324 999

Website: [www.visitdubrovnik.hr](http://www.visitdubrovnik.hr)

Dubrovnik 5



B. Kačan

## 1. Archäologische Fundstelle Narona<sup>1</sup>

### Archäologisches Museum Narona

20352 Vid

Tel: +385 (0)20 691 596

E-Mail: info@a-m-narona.hr

Website: www.a-m-narona.hr

Die antike Stadt Narona im Dorf Vid bei Metković, die Kapelle des Hl. Veit, die altchristliche Kirche Bare, der Komplex altchristlicher Basiliken, die Stadtmauern und das Forum mit dem Tempel Augusteum sind die wertvollsten Überreste des historischen Erbes in dieser Gegend.



Narona 1

L. Biočina

## 2. Mauern von Ston<sup>2</sup>

### Tourismusverband der Gemeinde Ston

Pelješki put 1, 20230 Ston

Tel: +385 (0)20 754 452

E-Mail: tzston@du.t-com.hr

Website: www.ston.hr

Die Festungsanlage aus dem 14. Jahrhundert ist einzigartig in ihrer Länge von 5,5 km, mit ihrer monumentalen Erscheinung, mit ihren Verteidigungseinrichtungen und ihrer urbanistischen Gestaltung. Die Mauern beginnen/enden an den Festungen Koruna in Mali Ston und Veliki kaštio in Ston, und die monumentalste Festung ist Bartolomeo oberhalb von Ston.



Ston 2

D. Rostuhar

## 3. Korčula<sup>3</sup> – die Stadt von Marco Polo

### Tourismusverband der Stadt Korčula

Obala dr. Franje Tuđmana 4, 20260 Korčula

Tel: +385 (0)20 715 701

E-Mail: tzg-korcule@du.t-com.hr

Website: www.visitkorcula.net

Die Stadt Korčula, das historische Zentrum der gleichnamigen Insel, ist eine der am besten erhaltenen mittelalterlichen Städte des Mittelmeerraums. Der Geburtsort des Seefahrers Marco Polo zeichnet sich durch ein reiches Erbe an Denkmälern und Kultur aus.



M. Romulić & D. Stojčić

Korčula 3



Mljet 4

D. Fabijanić



#### 4. Nationalpark Mljet<sup>4</sup>

Pristanište 2, 20226 Govedari  
Tel: +385 (0)20 744 041  
E-Mail: np-mljet@np-mljet.hr  
Website: www.np-mljet.hr

#### Tourismusverband der Gemeinde Mljet

Zabrježe 2, 20225 Babino Polje  
Tel: +385 (0)20 746 025  
Fax: +385 (0)20 744 186  
E-Mail: tz.mljet@du.t-com.hr  
Website: www.mljet.hr

Er liegt im Westen der gleichnamigen, bewaldeten Insel der Adria und wird durch tiefe Buchten, die Seen Veliko und Malo jezero, durch seine üppige und vielfältige mediterrane Vegetation und sein reiches Kulturerbe charakterisiert, aus dem das Benediktinerkloster aus dem 12. Jh. auf einem Inselchen im See Veliko jezero besonders erwähnenswert ist.



#### 5. Dubrovnik<sup>5</sup> – alter Stadtkern

#### Tourismusverband der Stadt Dubrovnik

Brsalje 5, 20000 Dubrovnik, Tel: +385 (0)20 312 011  
E-Mail: info@tzdubrovnik.hr  
Website: www.tzdubrovnik.hr

Die Stadt besitzt eine einzigartige politische und kulturelle Vergangenheit und weltbekannte Kulturdenkmäler, die auf der UNESCO-Liste des Weltkulturerbes verzeichnet sind. Sie ist eine der attraktivsten und bekanntesten Städte des Mittelmeerraums und zeichnet sich außer durch ihre außerordentliche natürliche Schönheit und ihr gut erhaltenes Kulturerbe auch durch ihr außerordentlich reichhaltiges touristisches Angebot aus.

#### 6. Cavtat<sup>6</sup> – alter Stadtkern

#### Tourismusverband der Gemeinde Konavle

Zidine 6, 20210 Cavtat, Tel: +385 (0)20 479 025  
E-Mail: tzcavtat-konavle@du.t-com.hr  
Website: www.visit.cavtat-konavle.com

Das mittelalterliche Städtchen Cavtat ist das touristische und kulturelle Zentrum Konavles. Zu seinen wertvollen kulturellen Sehenswürdigkeiten gehören das Mausoleum der Familie Račić, das Geburtshaus des Malers Vlaho Buhovac, der Fürstenpalast mit der Sammlung von Baltazar Bogišić. Die Folkloreveranstaltungen sonntags in Čilipi, der Mühlen-Komplex am Fluss Ljuta und die Festung „Sokol grad“ sind nur einige der Attraktionen des ländlichen Teils von Konavle.





# ROUTE ZU DEN QUELLEN DER NATUR

## LIKA-ROUTE

► Brechen Sie aus Karlovac auf, um die Quellen der Natur zu erleben. Schon bald werden waldige Höhen und Gebirge die flachen Landschaften ablösen. Hier gibt es reiche Quellen des reinsten europäischen Wassers, die in den Überseeländern den Durst löschen. Fahren Sie langsam über die gewundene Brücke von Slunj, unter der sich mit seinen atemberaubenden Wasserfällen die einzigartige Ansiedlung auf Wasser befindet – Rastoke. Die Vielzahl der sprudelnden Wasserfälle weist den Weg zu den Quellen der Natur, die sich in ihrer ganzen Fülle an den Plitvicer Seen offenbaren. Die Schönheit und Frische dieses Eindrucks von

einem WeltNaturerbe und die traditionelle Küche sind Gründe, auf dem Weg eine Rast einzulegen. Um die Stadt Josipdol gibt es dichte Wälder mit reichen Jagdgebieten. Skifreunde werden im Winter gerne nach Ogulin kommen und weiter bis zum Berg Bjelolasica fahren, während Skischüler bestimmt Brinje wählen werden. Für die, die den direkten Kontakt mit der stillen und beruhigenden Natur suchen, ist der Weg nach Otočac und in das Tal des Flusses Gacka die richtige Wahl. Nach nur 45 Minuten Fahrt von Gospić können Sie in Karlobag ein Bad nehmen, wo das Meer immer von dem Wasser gekühlt wird, das in reicher Fülle aus dem Inneren des Gebirges austritt.



**Tourismusverband  
der Gespanschaft Karlovac**  
Ambroza Vraniczanyja 6, 47000 Karlovac  
Tel: +385 (0)47 615 320  
Website: www.tzkz.hr

**Tourismusverband der Gespanschaft  
Lika-Senj**  
Budačka 12, 53000 Gospić  
Tel: +385 (0)53 574 687  
Website: www.visit-lika.com



D. Rostuhar



I. Corić

Plitvice 2



Senj

R. Ibrišević



Velebit 4b

I. Corić



Velebit 4a

A. Gospić

## Natur

Nationalparks Plitvicer Seen und Nordvelebit, Naturpark Velebit, strenge Reservate Rožanski und Hajdučki kukovi; Parkwälder Jasikovac und Vujnović Brdo (Gospić), Bucht „Zavratnica“ am Fuße des Gerbirges Velebit, Olivenhaine von Lun – Lun auf der Insel Pag, charakteristische Landschaften von Slunjiča, geomorphologisches Naturdenkmal Cerovačke pećine („Cerovac-Höhlen“, Gračac), Höhlenpark „Pećinski park“ Grabovača.

## Sehenswerte Gebäude

Die einzige erhaltene türkische Festungsanlage in Lika aus dem 15. Jh. (Perušić), der Turm Nehaj in Senj, antike Wasserleitung in Novalja, gewundene Brücke über den Fluss Korana (Slunj), alte Steinbrücken (auf dem Fluss Dobra – Novigrad, Kosinj), zweistöckige Steinbrücke (Tounj).

## Gastronomie

Weicher Käse „Škripavac“ und andere Käsesorten, hergestellt in Mini-Molkerei entlang der Käsestraße der Gespanschaft Karlovac, Lika-Kartoffeln, Lamm aus der Lika, Produkte aus Waldfrüchten und alten Apfel- und Birnensorten, selbstwüchsige und essbare Heilpflanzen, Branntwein aus Pflaumen und Birnen, Brot unter der Backhaube, Sauerkraut aus Ogulin (mit geschützter EU-Ursprungsbezeichnung ab dem Jahr 2015), Bohnen, Dickmilch, „Cicvara“ (eine Speise aus Maismehl, Milch, Butter und saurer Sahne), Spezialitäten aus Wild oder Flussfischen (Zander, Forelle), Strudel (der längste gebackene Strudel stammt aus Jaškovo, einem kleinen Dorf in der Nähe der Stadt Ozalj, und ist im Guinness-Buch der Rekorde eingetragen).

**Radwege:** Wege entlang des Flusses Mrežnica (Duga Resa) und entlang der Flüsse Dobra und Kupa in Richtung der Stadt Ozalj. Von den zahlreichen Wanderwegen auf dem Gebiet der Gespanschaft Karlovac ist der Wanderwege rund um den See Sabljaci besonders attraktiv, während sich die Wege um die Stadt Slunj an die Wanderwege in der Gemeinde

Rakovica anschließen und dann weiter zum Nationalpark Plitvicer Seen führen, wonach sie sich zum Flusstal von Gacka und zu den Dörfern am Fuße des Gebirges Velebit erstrecken. Äußerst attraktiv sind auch die Wege auf dem Gebiet des Naturparks Velebit und auf dem Gebiet der Stadt Gospić.

**Wanderwege und Wege für Nordic-Walking:** in der Umgebung von Duga Resa und entlang des Flusses Mrežnica, sowie auf dem Bereich der Wassermühlen-Siedlung Rastoke in Slunj und in Rakovica, wo man unterwegs die Altstadt Drežnik sehen kann, sowie einen Lehrpfad, Mühlen, die Schlucht von Korana, Wasserfälle und eine Farm mit Pferden.

**Bergwege:** Ogulin – Bijelsko – Klek, Baške Oštarije – Zavižan (Bergweg Premužić), Krasno – Zavižan, Krasno – Begovača, Bergweg Marković rudine – Otočac, Bergweg von Dubrovnik, Umfahrungsstraße von Karlovac.

**Lov:** Bereiche um Duga Resa, Krnjak (Zug Karlovac – Slunj), Rakovica, Ogulin, Josipdol, Gebiet des nördlichen und mittleren Velebits, Gospić, Perušić, Otočac, Vrhovina und das Gebiet nördlich von der Stadt Ozalj.

**Fischerei:** Flüsse Mrežnica und Gacka, Gebiet um die Stadt Gospić, Flüsse Kupa, Korana und Dobra, See Sabljaci in Ogulin, Kiesgebiete.

**Rafting und Kanuing:** Flüsse Mrežnica (Duga Resa), Kupa und Korana, Gacka und Lika.

**Höhlenforschung:** Die Höhlen von Barać (Rakovica), Plitvicer Höhlen (Nationalpark Plitvicer Seen), Höhlenpark Grabovača (Perušić), Höhlen von Cerovac (Gračac), Höhle Vrlovka (Kamanje), Đulin Ponor („die Đula-Schlucht“) (Ogulin), Grotte „Bubijeva jama“ (Barilović).

**Souvenirs:** Kappe aus Lika, Keramik- oder Holzminiatur eines Flusskahns (Karlovac), Keramikschauf, „coklje“ (traditionelle Hausschuhe).

**Gastronomische Souvenirs:** authentische traditionelle Käsesorten aus einer Mini-Molkerei, lokale Weine, Säfte und Schnaps.

## 1. Wassermühlensiedlung Rastoke<sup>1</sup>

### Tourismusverband der Stadt Slunj

Braće Radića 7, 47240 Slunj  
Tel: +385 (0)47 777 630  
E-Mail: info@tz-slunj.hr  
Website: www.tz-slunj.hr

Die Siedlung Rastoke entstammt einer harmonischen Verbindung von Mensch und Natur, die seit dreihundert Jahren andauert. Die Lebensfreude spiegelt sich in der verspielten Mündung des Flusses Slunjčica in die Korana wider, wo eine Vielzahl sprudelnder Wasserfälle, Stromschnellen, kleiner Seen und Kaskaden von der wahren Schönheit der Natur erzählt. der Natur erzählt.



## 2. Nationalpark Plitvicer Seen<sup>2</sup>

### Nationalpark Plitvicer Seen

Josipa Jovića 19, 53231 Plitvička Jezera  
Tel: +385 (0)53 751 015; 751 014  
E-Mail: info@np-plitvicka-jezera.hr  
Website: www.np-plitvicka-jezera.hr

Dieser Nationalpark steht auf der Liste des Weltkultur- und Weltnaturerbes der UNESCO. Eine Reihe von Seen, Wasserfällen und Wirbeln, die verebben und von neuem entstehen und ständig ihre Form ändern, bilden den besonderen Reiz der hiesigen Natur. Daher lohnt es sich, einen unwiederholbaren Augenblick aus dieser natürlichen Galerie zu ergreifen.

## 3. Gedenkstätte „Nikola Tesla“ Smiljan<sup>3</sup>

### Gedenkstätte „Nikola Tesla“ Smiljan

Tel: + 385 (0)53 746 530  
E-Mail: mcnikolatesla@mcnikolatesla.hr  
Website: www.mcnikolatesla.hr

### Museum von Lika Gospić

Ulica dr. Franje Tuđmana 5, 53000 Gospić  
Tel: + 385 (0)53 572 051  
E-Mail: muzej-like@gs.t-com.hr  
Website: www.muzejlike.hr

Hier wurde Nikola Tesla geboren, und hier verlebte der weltbekannte Wissenschaftler und Erfinder auf dem Gebiet der Elektrizität seine Jugend. Ein modernes Museum, das in seinem Geburtshaus untergebracht ist, und ein nahe gelegener Themenpark bewahren die Erinnerung an Teslas wissenschaftlichen Werdegang.

## 4. Naturpark Velebit<sup>4a</sup> und Nationalpark Nordvelebit<sup>4b</sup>


### Naturpark Velebit

Kaniža Gospićka 4b, 53000 Gospić  
Tel: +385 (0)53 560 450  
E-Mail: velebit@pp-velebit.hr  
Website: www.pp-velebit.hr

### Nationalpark Nordvelebit

Krasno 96, 53274 Krasno  
Tel: +385 (0)53 665 380  
E-Mail: npsv@np-sjeverni-velebit.hr  
Website: www.np-sjeverni-velebit.hr

Die Einmaligkeit der Karstformen, der Landschaft und der Tier- und Pflanzenwelt sind die Gründe, aus denen der Nationalpark Nordvelebit durch eine UNESCO-Urkunde zum Weltbiosphärenreservat erklärt wurde. Der Nationalpark Velebit ist besonders bekannt für seine Felsen Hajdučki und Rozanski kuk sowie für den botanischen Garten von Velebit. Das Zentrum des Nationalparks liegt im Dorf Krasno, einem großen Marienheiligtum in 714 m Höhe.



Velebit 4a

A. Gospić

## 5. Mittelalterliche Stadt Ogulin <sup>5</sup>

### Tourismusverband der Stadt Ogulin

Kardinala A. Stepinca 1, 47300 Ogulin

Tel: +385 (0)47 532 278

E-Mail: tz-grada-ogulina@ka.t-com.hr

Website: www.tz-grada-ogulina.hr

Die Stadt Ogulin liegt in einer Gegend voller Legenden und volkstümlicher Überlieferungen, die aus dieser herausfordernden natürlichen und historischen Umgebung geboren wurden. Đulin Ponor („die Đula-Schlucht“), der Ort, wo der Fluss Dobra im Boden versinkt, birgt eine Legende, aber vielleicht auch das wahre Ende der unglücklichen Liebe des Mädchens Đula.



Smiljan 3

M. Romulić &amp; D. Stojčić

## 6. Der Stern von Karlovac - Renaissance-Kern der Stadt Karlovac <sup>6</sup>

### Tourismusverband der Stadt Karlovac

Trg Petra Zrinskog 3, 47000 Karlovac

Tel: +385 (0)47 615 115

E-Mail: karlovac-touristinfo@ka.t-com.hr

Website: www.karlovac-touristinfo.hr

Die Stadt auf vier Flüssen wurde im 16. Jahrhundert als eine einzigartige mit dem Stadtkern in Form von sechszackigen Sterns mit einem regelmäßigen geometrischen Raster von Straßen und Häuserblocks und einem zentralen Platz erbaut.



M. Romulić &amp; D. Stojčić

Ogulin 5



R. Ibršević

Karlovac 6

# ROUTEN DER HÖFISCHEN VILLEN

NÖRDLICHE ROUTE

► Einst sehnten sich die Angehörigen höherer Gesellschaftsschichten, angesehene Herrschaften und Adlige nach Ästhetik und Komfort und verwendeten daher große Sorgfalt auf die Wahl von Plätzen, an denen sie ihre Schlösser und Landhäuser inmitten von Gärten, Parks und Grünanlagen erbauten. Die höfischen Villen führen Sie über malerische Hügel und gepflegte Ebenen zum herrschaftlichen Grundbesitz der Jelačićs Novi Dvori und zum Schloss Lužnica in Zaprešić, zum imposanten Veliki Tabor bei Desinić, zum romantischen Trakošćan, zum stolzen Schloss der Zrinkis in Čakovec, zum

zweitürmigen Schloss in Gornja Rijeka und zu den zahlreichen anderen Schlössern zwischen den Hügeln, die einst Zentren des Lebens, der Arbeit und der kulturellen und politischen Entwicklung waren. Treten Sie ein in die Vergangenheit mit einem Besuch der wertvollen Beispiele der ländlichen Architektur in Kumrovec, lernen Sie die Welt unserer Vorfahren in Krapina kennen, oder genießen Sie die Kunst in Hlebine, der Wiege der naiven Malerei. Gestatten Sie den höfischen Villen, Ihnen ihre Geschichte zu erzählen und Sie auf eine romantische Reise in längst vergangene Zeiten voller adligem Glanz und Luxus mitzunehmen.





Trakošćan 4



## Natur

Naturpark Medvednica, besonderes botanisches Reservat „Čret Dubravica“ (Dubravica); Naturdenkmal Höhle Vindija (Varaždin); besonderes ornithologisches Reservat Veliki Pažut (Legrad), besonderes botanisches Reservat Mali Kalnik (Kalnik), Regionalpark Mura – Drava, Kroatischer Irsgarten Donja Stubica.

## Sehenswerte Gebäude

Schloss „Januševac“ (Prigorje Brdovečko); Schloss „Veliki Tabor“ (Desinić); Festung „Stari grad“ (Varaždin); Weinberghütten und dörfliche Häuser (Gornje Međimurje), Holzmühle auf dem Fluss (Sveti Martin na Muri), alter Stadtkern Križevci. Heiligtum: Marija Bistrica.

## Gastronomie

Pute mit Plinsen, Buchweizengrütze, Speisen und Getränke aus Brennnessel, Kuhkäse „Prga“, Kürbiskernöl, Desserts Zagorski štrukli (Zagorer Topfenstrudel), Maispudding und Vrbovečka pera, Gebäck Varaždinski klipiči, Vierlingsstrudel „Međimurska gibanica“, Schaumwein Šenpjen, Wein Pušipel, einheimische Weinsorte aus Klanjec „Sokol“, Wein „Bodren“ aus der Eisernerne.

**Heilbäder:** Thermen Stubičke toplice, Krapinske toplice, Varaždinske toplice.

**Thermen:** Therme Jezerčica – Donja Stubica, Therme Tuhelj – Tuheljske Toplice, Stubičke Toplice, Krapinske Toplice, Therme Sveti Martin.

**Radwege:** 13 Radkarten und 37 Routen auf dem Gebiet der Gespanschaft Zagreb, mit einer Gesamtlänge von 1336,7 km, Žumberak 311,5 km, Ivanec, Stubičke Toplice, Donja und Gornja Stubica, Marija Bistrica, Oroslavje, Klanjec, Tuheljske Toplice, Krapinske Toplice, Kumrovec, Dörfer von Zagorje, Desinić, Sveti Križ Začretje, Zlatar, Zabok, Lepoglava, Gornji Macelj, Radnetz „Međimurje Cyclist Welcome“, ein 750 km langer Road- und Offroad-Radweg, Legrad, Koprivnica, Križevci, Kalnik,

Gespanschaft Varaždin – Radweg um den Fluss Drau (Dubrava Križovljanska – Varaždin – Ludbreg – Mali Bukovec), Weg vom Schloss zum Schloss (Varaždin – Trakošćan), die Thermenroute (Varaždin – Varaždinske Toplice), XC Radweg Lužec, Novi Marof (5.600 m, Kategorie XCO).

**Reitwege:** 9 verfügbare Reitwege auf dem Gebiet der Gespanschaft Krapina – Zagorje mit einer Gesamtlänge von 170 km.

**Wanderwege:** Lehrpfade (Naturpark Medvednica), Lehrpfade (Stubičke Toplice, Kalnik); Medizinpfad (Krapinske Toplice), Uferweg an der Drau; Gebiet um Trakošćan, Gornje Međimurje, Marija Bistrica – Bergumweg „Für den Geist und Körper – Mirko Fulir“, Lehrpfade (Naturpark Žumberak – Berggebiet von Samobor), Sv. Nedelja – Lehrpfad des Vogelschutzgebiets Sava – Strmec, Wanderwege auf den Bergen von Sveta Nedjelja.

**Bergwege:** Naturpark Medvednica, Berggebiet Strahinjčica, Ivanščica, Kalnik, Ravna Gora, Bilogora, Pregrada – Kunagora, Kajbumščakov put.

**Thematische Wege:** Weinstraße von Plešivica, Weinstraße von Samobor, Galeriestraße (ausgehend von Hlebine), Weinstraße „Klampotic“ (kleine Straße), Weinstraße von Ludbreg, Weinstraße in der Umgebung von Varaždinske Toplice, Weinstraße von Jalžabet, Weg der traditionellen Gerichte (Bauernwirtschaften auf dem Gebiet der gesamten Gespanschaft Varaždin), Lehrpfad Trakošćan, Weinstraße von Međimurje, Weg des schwarzen Öls, der Weg der Tradition von Međimurje, Lehrweg Gaveznic – Kameni Vrh (Lepoglava), Weinstraßen der Gespanschaft Krapina – Zagorje, Berg- und Lehrweg „Weg der Orchideen“ in der Gemeinde Radoboj, „Auf den Spuren der Widerständler von Gubec“ Donja Stubica.

**Jagd:** Gebiete von Zelendvor, Trakošćan, Čakovec, Štrigova, Legrad, Koprivnica.

**Fischerei:** Flüsse Mur, Drau; Seen



Veliki Tabor

S. Gobbo



S. Gobbo

Čakovec 5

Zajarki, Čabraji, Ravenska kapela, Hegeniš, Šoderica, Stara Šoderica, Ješkovo) Seen in der Umgebung von Sveta Nedjelja (Rakitje, Strmec, Orešje, Kerestinec), Plitvicer Seen, Bednja, Sport-Freizeitsee „Jarki“ Stubičke Toplice.

**Reiten:** Zlatar-Bistrica, Sveti Martin na Muri, Donja Dubrava, Marija Bistrica – Ranch Pia, Zaprešić – reitclub Trajbar, Zentrum „Ritam s konjem“ Stubičke Toplice, Reitclub „Ranch Vrbanc“, Reitclub „Budinščina“, Maruševac.

**Skifahren:** Sljeme (Medvednica).

**Paragliding:** Prigorec (Ivanščica); Kalnik; Cvetlin und Višnjica (Ravna Gora), Plešivica (Japetić) Strahinjčica.

**Speedway:** Hodošan, Kupljenovo (Zaprešić).

**Souvenirs:** Pfefferkuchenherz, Pfefferkuchenformen, Holzspielzeug (Laz), Lepoglaver Spitze, Kürbiskernöl, naive Miniaturmalerei (Hlebine) Bilikum (Križevci) Koprovnjak (Koprivnica), Lužnički čaj (Schloss Lužnica – Zaprešić).



Varaždin 4b

M. Romulić &amp; D. Stojić



Marija Bistrica

S. Gobbo

### Tourismusverband der Gespanschaft Zagreb

Preradovićeva 42  
10000 Zagreb  
Tel.: +385 (0)1 4873 665  
Website: www.tzzz.hr

### Tourismusverband der Gespanschaft Koprivnica-Križevci

Antuna Nemčića 5  
48000 Koprivnica  
Tel: +385 (0)48 624 408  
Website: www.tz-koprivnicko-krizevacka.hr

### Tourismusverband der Gespanschaft Krapina-Zagorje

Magistratska 3, 49000 Krapina  
Tel: +385 (0)49 233 653  
Website: www.visitzagorje.hr

### Tourismusverband der Gespanschaft Varaždin

Uska 4, 42000 Varaždin , Tel: +385 (0)42 210 096  
Website: www.turizam-vzz.hr

### Tourismusverband der Gespanschaft Međimurje

Ruđera Boškovića 2, 40000 Čakovec  
Tel: +385 (0)40 374 064, Website: visitmedimurje.com

## 1. Naturpark Medvednica <sup>1</sup>

### Lugarnica Bliznec

Bliznec 70, 10000 Zagreb

Tel: +385 (0)1 458 6317

E-Mail: [info@pp-medvednica.hr](mailto:info@pp-medvednica.hr)

Website: [www.pp-medvednica.hr](http://www.pp-medvednica.hr)

Ein bewaldeter Gebirgszug oberhalb von Zagreb mit Kilometer langen Klettersteigen und dem Skizentrum Sljeme. Er lockt Besucher mit Höhlen, von denen die Veternica-Höhle die interessanteste ist, sowie mit attraktiven Schluchten, Wasserfällen und Karstformationen. Auf Lehrpfaden kann man das ganze Gebiet kennen lernen und das Zrinski-Bergwerk besuchen.



## 2. Museum „Staro Selo“ in Kumrovec <sup>2</sup>


Kumrovec b. b. (ohne Hausnummer)

49295 Kumrovec

Tel: +385 (0)49 225 840

E-Mail: [mss@mhz.hr](mailto:mss@mhz.hr), Website: [www.mhz.hr](http://www.mhz.hr)

Ein einzigartiges Freilichtmuseum mit gut erhaltenen originalen Bauernhäusern von der Wende vom 19. zum 20. Jh. und mit Ausstellungen traditioneller Lebensformen im Gebiet des Flusses Sutla vom Ende des 19. Jh., z. B. Hochzeit im Zagorje, vom Faden zum Leinen, Töpferei, vom Korn zum Fladenbrot.



### 3. Neandertalmuseum in Krapina<sup>3</sup>

Šetalište Vilibalda Sluge b.b. (ohne Hausnummer) 49000 Krapina  
Tel: +385 (0)49 371 491  
E-Mail: mkn-rezervacije @mhz.hr  
Website: www.mkn.mhz.hr, www.mhz.hr

Das Museum des Krapina-Neandertalers wurde im Jahr 2010 eröffnet und stellt ein einzigartiges Museum direkt an einem der wichtigsten paläontologischen Fundorte in Europa dar. Zusätzlich zur Ausstellung der Gegenstände in Bezug auf die Neandertaler wird auch die Geschichte der Welt von der Entstehung bis zum Moderne vorgestellt.

### 4. Das Schloss Trakošćan<sup>4</sup> – die Perle des kroatischen Hinterlandes

#### **Tourismusverband Trakošćan – Gemeinde Bednja**

Trg Sv. Marije 26, 42253 Bednja  
Tel: +385 (0)42 796 309  
E-Mail: info@bednja.hr  
dijana1907@net.hr

Das Schloss Trakošćan ist das romantischste und nach einer weit verbreiteten Meinung auch das schönste Schloss in Kroatien.



### 5. Die Stadt Varaždin<sup>5</sup> – ein Juwel der Kultur

#### **Tourismusverband der Stadt Varaždin**

Ivana Padovca 3, 42000 Varaždin  
Tel: +385 (0)42 210 987  
E-Mail: info@tourism-varazdin.hr  
Website: www.tourism-varazdin.hr

Varaždin, eine Stadt der Kultur, begeistert durch seine prunkvollen Kirchen, städtischen Paläste und den Varaždiner Friedhof, sowie mit seiner künstlerischen Vielfalt und seinem kulturellen Erbe.

### 6. Öko-Museum an der Mur<sup>6</sup>

Žabnik b. b. (ohne Hausnummer)  
40311 Sveti Martin na Muri  
www.ekomuzejmura.com  
E-Mail: ekomuzejmura@gmail.com  
Tel: +385 98 977 9024

Das Öko-Museum an der Mur bietet ein außergewöhnliches Mosaik der biologischen Vielfalt unter dem Schutz der UNESCO und eine landschaftliche und der kulturelle Vielfalt, traditionelle Wissen und Funde, die die freundlichen Einheimischen erhalten haben, mit vielen ethnologisch eingefärbten traditionellen Veranstaltungen. Man sieht hier Gerüste, die sich über der Mur erstrecken, schwimmende Mühlen, eine traditionelle Architektur, historische Elemente und Ausstellungsstücke, die das Leben der Landbevölkerung zeigen.



# ROUTEN DER UNTERIRDISCHEN GEHEIMNISSE



## NORDÖSTLICHE ROUTE

► Einige Geheimnisse warten Millionen von Jahren darauf, gelüftet zu werden. Zurückgelassen haben sie lebendige Kreaturen in prähistorischer Zeit in den Tiefen der Felswände, als hier noch Meer war. Ivanić-Grad hat sein Geheimnis der Welt preisgegeben. Die Routen der unterirdischen Geheimnisse heute zu bereisen, ist ein besonderes Zusammentreffen mit einem Leben, das in längst vergangener Zeit verhardt hat. In der Begegnung mit der Landbevölkerung, die das letzte Beispiel eines vergessenen bescheidenen Lebens ist, in der

welligen Natur, in der sich Ebenen und Berge abwechseln, wo die Zeit nach dem Sonnenstand berechnet wird und wo zahlreiche Fischgründe und Jagdgebiete zur Geselligkeit einladen, werden Sie die natürliche Seite Ihres Wesens kennen lernen. Ein Grillabend am Fischteich mit der Familie schafft eine große Distanz von den doch so nahen urbanen Zentren wie Bjelovar, Đurđevac, Virovitica, Garešnica, Kutina oder Novska. Flussabwärts von Sisak bewässert der Fluss Save die Wälder und Wiesen des seltsamen Parks Lonjsko Polje und schafft so eine



Lonjsko polje 4



herrliche Brutstätte für Fische und viele seltene Vogelarten. Zwischen den Attraktionen der Gebirge liegt eine landwirtschaftliche Region, deren gastronomische Höhepunkte Sie in Vrbovec, Bjelovar, Đurđevac und Veliki Zdenci entdecken können. In Daruvar und Lipik stärkt man seit Urzeiten Körper und Seele mit einem Spitzenwein und Thermalwasser.



## Natur

Naturpark Lonjsko polje, ornithologisches Reservat Rakita (Sisak); geographisch-botanisches Reservat des Đurđevacer Sandes; Karpfenteiche Končanica (Daruvar-Grubišno Polje), Fischeiche Blatnica – Info- und Lehrpunkt Blatnica, Lehrweg Lokvanjić – Vogelbeobachtung, Schule in der Natur (Bjelovar – Čazma), Foto-Safari und Beobachtung der Tierwelt (BBŽ).

## Sehenswerte Gebäude

Barockkomplex des Franziskanerklosters und Kirche Hl. Rocco (Virovitica), Kirche Kirche Mariä Heimsuchung der Jungfrau Maria (Vukovina), Holzkapelle Hl. Johannes der Täufer (Buševac), Holzhäuser in Krapje – einem Dorf des architektonischen Erbes, Moslavina-Portale (Kutina), Holzkapelle des Hl. Andreas aus dem Jahr 1757, die gotische Kirche des Hl. Panteleimon, Ställe des Nationalgestüts Lipik, Herrenhaus Janković (Pakrac) Janković (Pakrac), Kirche der Hl. Maria Schnee in Kutina, Kathedrale des Heiligen Kreuzes in Sisak.

## Gastronomie

Milchprodukte, Spezialitäten aus Süßwasserfisch und Wild, Fischeintopf, Spezialitäten der traditionellen tschechischen Küche (Daruvar), Pferdesalami (Pakrac, Lipik), Karpfen am Spieß – Krapje, Weine Graševina und Bijeli Pinot, Brombeerenwein und Fruchtschnäpse.

**Heilbäder:** Topusko, Ivanić-Grad, Lipik und Daruvar (Daruvarske toplice).

**Radwege:** Drau-Route (Koprivnica), Route von Moslavina und Save (Umgebung von Ivanić-Grad), 13 Radrouten auf dem Gebiet der Gespanschaft Virovitica-Podravina mit einer Gesamtlänge von 520 km, Radrouten

in Petrinja; Gebirge Moslavina und Lonjsko polje, die Route der Gespanschaft Bjelovar – Bilogora verbindet fünf Städte der Gespanschaft (Bjelovar, Čazma, Garešnica, Daruvar, Grubišno Polje) mit einer Gesamtlänge von 192 km, Radrouten von Bjelovar, Route von Bilodrava (Bilogora, Đurđevac, Novo Virje, Ungarn), „Wege der Lipizzaner und Marder“ (Lipik, Pakrac), Radwege auf Psnj.

**Wanderwege:** Lehrpfad im Viroviticer Teil der Bilogora, Wege im Umland Kutinas, Bergpfad bis zur Kriva breza (Lipik), Lehrweg „Römischer Waldpark“ (Daruvar), Lehrweg Lokvanjić (Blatnica – Čazma).

**Weinstraßen:** Weinstraßen von Moslavina, „Weinstraßen“ – Pitomača, „Viroviticer Aussichtspunkte“ – Virovitica, Weinstraße in Đurđevac, Weinstraße der Weinberge von Pakrac, Weinstraße von Zelina – Umgebung von Sv. Ivan Zelina, Weinstraße von Daruvar, Weinstraße von Bilogora.

**Jagd:** Gebiet um Đurđevac, Ivanić-Grad und Novska; auf der Bilogora und Moslavica, Psnj (Pakrac).

**Fischerei:** See Gat (Đurđevac), Fischzuchten im Gebiet von Bjelovar, Čazma, Grubišno polje, Virovitica, Novska, Garešnica und Kutina, Fischzuchten Končanica und Jezero (Daruvar), Flüsse Ilova und Pakra (Virovitica – Pakrac), Fluss Draz (Križnica), „Catch & release“ - See Pjeskara, See Raminac, Fischzucht Poljana (Lipik), See Ciglana (Dugo Selo), ŠRD Amur, See Črnc (Vrbovec).

**Reiten:** Landgestüt Lipik, Reitclub „Diamant“, Pferdeclub „Zlatni klas“, Otrovaneč (Pitomača), Pferdeclub „Konji gizdavi“ (V. Pisanica), Gestüt „AMB Horses“ (Daruvar), Reitclub „Vinia“ (Bjelovar), Reitclub „Veliko Trojstvo“.

**Souvenirs:** Leinenhandtuch (Ivanić-Grad), verkleinerte Replik eines Posavina-Hauses (Sisak), Figuren der einheimischen Rinderrasse „Tur“ (Turopolje), Storchfiguren (Lonjsko



**Tourismusverband  
der Gespanschaft Bjelovar–Bilogora**

Dr. Ante Starčevića 8, 43000 Bjelovar  
Tel: +385 (0)43 221 928  
Website: www.tzbbz.hr

**Tourismusverband  
der Gespanschaft Virovitica-Podravina**

Augusta Senoć 1, 33000 Virovitica  
Tel: +385 (0)33 726 069, Website: www.tzvpz.hr

**Tourismusverband  
der Gespanschaft Sisak-Moslavina**

Rimska 28/II, 44000 Sisak  
Tel: +385 (0)44 540 163  
Website: www.turizam-smz.hr

**Tourismusverband  
der Gespanschaft Zagreb**

Preradovićeva 42, 10000 Zagreb  
Tel: +385 (0)1 4873 665, Website: www.tzzz.hr

Sava



D. Fabijanić



D. Sever

Polje), Figuren des Hahns „Picok“ (Đurđevac), Figuren eines Weinbeckers „Vas diatretum Daruvarense“ (Daruvar), „Spuren und Erinnerungen“ – eine Reihe von Souvenirs mit Ethno-Motiven der Regionen Podravina und Slawonien (Virovitica), „Stucka aus Petrinja“ (Geschirr aus Ton), Schmuck des Museum der Stadt Sisak – Nachbildungen von römischen Münzen, Keramik aus Ton und Folk-Weberei, Fischerei-Werkzeug.

## 1. Alte Festung – Kulturdenkmal in Đurđevac<sup>1</sup>

### Galerie Stari grad

Starogradska 21, 48350 Đurđevac  
Tel: +385 (0)48 812 230  
E-Mail: centar.za.kulturu@kc.t-com.hr  
Website: www.djurdjevac.hr

Ein wertvolles Kulturdenkmal und eine mittelalterliche Festung, in der sich heute Galerieräume befinden. Bedeutend ist vor allem die ständige Ausstellung einer Schenkung von Kunstwerken des berühmten naiven Malers Ivan Lacković Croata.

## 2. Schloss Pejačević in Virovitica<sup>2</sup>

### Stadtmuseum - Schloss Pejačević

Trg bana Josipa Jelačića 23, 33000 Virovitica  
Tel: +385 (0)33 722 127  
E-Mail: info@muzejvirovitica.hr  
Website: www.muzejvirovitica.hr

An der Stelle der einstigen mittelalterlichen Befestigungsanlage ließ die Grafenfamilie Pejačević 1804 nach den Plänen des Wiener Architekten Roth ein Schloss mit barocken und klassizistischen Stilelementen errichten. Heute befindet sich in dem Schloss ein Museum, und der harmonische Park um das Schloss herum ist ein geschütztes Naturdenkmal.

## 3. Schloss des Grafen Janković in Daruvar<sup>3</sup>

### Touristisches Informationszentrum Daruvar – Papuk

Julijev park 1, 43500 Daruvar  
Tel: +385 (0)43 331 382  
E-Mail: tic@daruvar.hr  
Website: www.visitdaruvar.hr

Das Barockschloss wurde von A. Janković (zwischen 1771 und 1777) erbaut, einem Grafen, auf dessen Besitz das heutige Daruvar entstand. Im Weinkeller unter dem Schloss kann man den Daruvarer Spitzenwein Graševina in einer unvergesslichen Atmosphäre verkosten.

## 4. Naturpark Lonjsko polje<sup>4</sup>

### Naturpark Lonjsko polje

Krapje 30, 44325 Jasenovac  
Tel: +385 (0)44 672 080; 611 190  
E-Mail: info@pp-lonjsko-polje.hr  
Website: www.pp-lonjsko-polje.hr

Die gewaltigen Wassermassen, die mit der Save von den Alpen und den Dinariden kommen, ergießen sich in die Wiesen und Wälder der Ebene Lonjsko Polje und schaffen hier außerordentliche Bedingungen für die Brut von Fischen und das Leben von Vögeln. Gleichzeitig finden wir hier die seltene Verbindung von gut erhaltener Natur und traditionellem Architekturerbe.

## 5. Festung Sisak<sup>5</sup>

### Stadtmuseum Sisak

Kralja Tomislava 10, 44000 Sisak  
Tel: +385 (0)44 811 811  
E-Mail: gradski-muzej-sisak@sk.t-com.hr  
Website: www.muzej-sisak.hr

Diese gut erhaltene mittelalterliche Festung ist als Denkmal der stürmischen kriegerischen Vergangenheit interessant, aber ist auch wegen ihrer Gestalt und ihrer Lage an den Flussufern von Kupa und Save inmitten weitläufiger Ebenen attraktiv.

## 6. Museum Turopolje in Velika Gorica<sup>6</sup>

### Museum Turopolje

Trg kralja Tomislava 1  
10410 Velika Gorica  
Tel: +385 (0)1 6221 325  
E-Mail: muzej-turopolja@muzej-turopolja.hr  
Website: www.muzej-turopolja.hr

Turopolje ist ein Bereich im Flusstal der Save südlich von Zagreb, der seit vorgeschichtlicher Zeit bis heute besiedelt ist. Heute sind gut erhaltene Holzkapellen und adelige Landhäuser die Besonderheiten von Turopolje. Das älteste Exponat des Museums von Turopolje ist der Fangzahn eines Mammuts aus der Zeit vor dem 10. Jahrtausend vor Christus.



Kupa

Đurđevac 1



S. Gobbo

Daruvar 3



S. Gobbo




Virovitica 2

S. Gobbo



M. Babić

Sisak 5



R. Leš

Velika Gorica 6

► Die kroatische Hauptstadt Zagreb gehört zu den ältesten Städten Mitteleuropas, wie schriftliche Quellen aus dem Jahre 1094 belegen, als auf ihrem Gebiet eine Diözese gegründet wurde. Die Stadt formte sich zwischen dem Gebirgszug Medvednica und dem Fluss Sava. Den alten Stadtkern bildeten das mittelalterliche Gradec, das heute Sitz der kroatischen Regierung und des Parlaments ist, und das Kaptol, der Sitz der Erzdiözese. Nach der administrativen Vereinigung mit den umliegenden Siedlungen im 19. Jh. wurden in



# EINE STADT IM MENSCHLICHEN MASSSTAB

DIE STADT ZAGREB

Zagreb repräsentative öffentliche Gebäude, Plätze, wunderschöne Grünanlagen, Springbrunnen und Parks angelegt, die es heute zu einer der grünen Städte Europas machen. Die Metropole Zagreb lockt ihre Gäste mit ihren schönen Spazierwegen, der lebendigen Atmosphäre ihrer Straßen und zahlreichen Cafés, Restaurants und Geschäftsstraßen. Wenn Sie auf Ihrer Reise eine Pause machen wollen, die von reichhaltigen traditionellen und kulturellen Eindrücken erfüllt ist, die Ihre Fahrt nach Hause oder zu einem der Touristenziele an der Küste beleben werden, erwartet Zagreb Sie gerne. Herzlich willkommen!



## Kommen Sie... Kosten Sie...

### Sehenswerte Gebäude

Die neugothische Kathedrale Mariae Himmelfahrt, romanisch-gotische Kirche Hl. Marko, mittelalterliche Teile der Stadtmauern aus dem 13. Jh. - Steintor Kamenita Vrata und Turm Lotrščak, elektrische Drahtseilbahn, die die Ober- und die Unterstadt miteinander verbindet, neobarockes Gebäude des Kroatischen Nationaltheaters aus dem Jahr 1895 der Architekten Fellner und Helmer.

### Gastronomie

Pute mit Plinsen, Štrukli (Topfenstrudel), Speckkutteln, Kohl- und Speck Eintopf „Krpice sa Zeljem“, Frischkäse und Sahne, Zagreber Steak.

### Erinnerungen aus Zagreb

**Šestinski kišobran** – Regenschirm, Teil der für die Zagreber Region typischen Volkstracht, die noch bis in die 60-er Jahre des letzten Jahrhunderts gebräuchlich war. Heute wird sie bei Bühnenschauen und


auf Folkloreveranstaltungen getragen. Die größte Konzentration von Šestinski Kišobrani sieht man heute auf dem Zagreber Marktplatz Dolac. **Pfefferkuchen** – ein aromatischer Kuchen von rechteckiger Form, verziert mit Reliefs in Form von Folkloremotiven. Er besteht aus Honig, Walnüssen und Pfeffer. Als traditionelle kroatische Speise ist er in sich widersprüchlich wie die gesamte kroatische Geschichte: ein süßer und zugleich pfeffriger Leckerbissen für viele fremde Geschmäcker.

**Lebkuchenherz** – ein Lebkuchen in Herzform und in greller roter Farbe und ein traditioneller Ausdruck der Liebe und Zuneigung aus Zagreb. Im kontinentalen Bereich Kroatiens wird dieser traditionelle, essbare und süße Kuchen mit Honig seit Jahrhunderten bei kirchlichen und anderen Festlichkeiten zu verschiedenen Anlässen verkauft. Der Kuchen wird in verschiedenen Formen hergestellt und reich verziert. Oft werden diese Lebkuchen auch als traditionelle Dekoration der Weihnachtsbäume benutzt.



Zagreb





D. Sever



M. Špelić

### Touristeninformationszentrum Zagreb

Trg bana J. Jelačića 11,  
Tel: +385 (0)1 48 14 051; 4814 052; 4814 054  
Website: [www.infozagreb.hr](http://www.infozagreb.hr)

### Touristeninformationszentrum Hauptbahnhof

Trg kralja Tomislava 12, Tel: +385 (0)99 2109 918

### Touristeninformationszentrum Flughafen Zagreb

Plešo b. b. (ohne Hausnummer)  
Tel: +385 (0)1 6265 091

### Touristeninformationszentrum Busbahnhof Zagreb

Avenija M. Držića 4  
Tel: +385 (0)1 6115 507

### Touristeninformationszentrum Turm Lotrščak

Strossmayerovo šetaliste 9  
Tel: +385 (0)1 4851 510



Ž. Krčadinac



I. Pervan

Zagreb



# ROUTEN DES PANNONISCHEN MEERES

## SLAWONISCHE ROUTE

Die einst unübersehbare Weite des blauen Meeres hat heute eine goldene Farbe, und ihre Inseln sind heute grüne Hügel. Von den unendlichen Wässern sind nur Muschelschalen in den fruchtbaren Ebenen der slawonischen Felder geblieben. Aber dafür umfassen drei große Flüsse, die Sava, die Drau und die Donau, diese Region, und dem Menschen war klar, dass er in dieser üppigen Natur hier ein wertvolles Zuhause finden würde. Das Pannonische Meer ist längst versiegt, aber es hat doch eine seiner salzigen Quellen in Bizovac zurückgelassen. Mit ihrer Temperatur von 96 °C ist sie in Europa einzigartig. Die anspruchsvolle natürliche Umgebung

gefiel dem Adel, der einst hier Schlösser baute, zur Jagd und zum Fischen ging und den Spitzenwein trank, der auch an den europäischen Höfen und bei Königskronungen serviert wurde. Berühmt sind die Weinkeller von Ilok und Kutjevo. Heute können auch Sie all diese Wunder vergangener Zeiten genießen. Auf den Routen des Pannonischen Meeres entdecken Sie die schönen Lieder dieser Region, die zur Tamburica gesungen werden, und zahlreiche Folklorefeste zeigen fröhliche Umzüge geschmückter Männer und Mädchen in malerischen Trachten, bei denen die Männer die typischen slawonischen Hüte und die Mädchen goldene Dukaten tragen.





## Natur

Naturparks Papuk und Kopački rit, besondere Reservate Gajna (Slavonski Brod), Lože (Vinkovci), Prašnik (Nova Gradiška), Radiševo (Županja), Podpanj (Donji Miholjac); geschützte Landschaft Erdut; See Sovsko jezero (Čaglin), Rupnica (Naturpark Papuk), Waldpark Jankovac (Naturpark Papuk), Naturdenkmal Bijela topola (Valpovo), Berg Bansko brdo (Fürstliche Weinberge – Beli Manastir/Baranja), Aussichtspunkt und Denkmal auf der Donau (Batina/Baranja), Strossmayer-Park in Đakovo, Park Ilok – Denkmal der Parkarchitektur, Waldpark Adica und das alte Flussbett von Vuka (Vukovar).

## Sehenswerte Gebäude

mittelalterliche Burgstadt Ružica grad (Orahovica), Kloster des Hl. Nikolaus, 15. Jh. (Orahovica), gotische Kirche der Heimsuchung der Jungfrau Maria (Voćin), klassizistische Kirche der Hl. Teresia von Avila (Suhopolje), barockes Franziskanerkloster und Kirche der Hl. Filip und Jakob, Schloss Eltz, Museum der Vučedoler Kultur (Vukovar); historizistische Kathedrale des Hl. Petrus und barocker Bischofspalast (Đakovo), Wachturm als Beispiel der Verteidigungsarchitektur der Krajina, Volksarchitektur des slawonischen Hauses (Županja), Barockschlösser Prandau Mailath (Donji Miholjac) und Prandau Normann (Valpovo), klassizistisches Schloss Pejačević (Našice), Kirche des Hl. Laurentius aus dem 14. Jahrhundert (Požega), Barockschloss mit Keller aus dem Jahr 1232 (Kutjevo), Kathedrale der Hl. Teresia Avila (Požega), Gatori-Weinkeller (Suza, Zmajevac/Baranja), Weinkeller von Vina Belje (Fürstlicher Weinkeller/Baranja), Palast Gutmann (Belišće), Barockschloss „Odesalchi“ (Ilok), mittelalterliche Festung (Ilok), alter Weinkeller – „Iločki podrumi“ (Ilok), seltene Beispiele osmanischer Architektur „Turbe“ und „Hamam“ (Ilok), Kirche der hl. Peter und Paul mit dem gotischen Turm (Šaregrad), die romanische Kirche der Muttergottes (baptistische Kirche), Kirche, Schrein und

Kloster des hl. Johannes von Capistran (Ilok), Schloss „Principovac“ (Ilok), Gutsbesitz „Janković“ (Pakrac).

## Gastronomie

Gekochtes Fleischgericht, „Čobanac“, Fischpaprikasch, Hühnerpaprikasch, Trockenfleischprodukte, Slavonski Kulen“ und „Kulenovala Seka“, Grammelkuchen, Wein Iločki Traminac, Pflaumenbranntwein Šljivovica, Karpfen am Spieß.

**Heilbäder:** Bizovac, Thermen Lipik.

**Radwege:** Nova Gradiška, Naturpark Papuk, Radweg entlang der Save (Slavonski Brod), Pannonischer Weg des Friedens (Osijek), Radweg entlang der Donau, Radweg Borovik – Vuka (Drenje), Bike & Hike interactive trails – Gespanschaft Požega – Slawonien: 44 Routen, Radweg um den See Sećeransko jezero (BICBC), Vukovar – Radweg entlang der Donau (Eurovelo 6), Ilok – Cyclo-Route von Donau. BWC – Nijemci.

**Wanderwege:** Lehrpfad Gajna (Slavonski Brod), Ausflugsort Sopot (Vinkovci), Fischzucht Blanje (Drenje), Psunj und Papuk, Naturpark Papuk, Lehrpfad Popovac (Drenje), Belišće (Drava Bike tour), Lehrpfad Parkanlage Prandau – Mailath Donji Miholjac, Berg- und Wanderweg „Bijelo Brdo“ – Aljmaš – Erdut, Erdut – Landschafts-Lehrpfad, Wanderweg „Liska“ (Ilok), transnationale Wanderroute „Sultans trail“ (Ilok).

**Weinstraßen:** Brodski Stupnik, Weinstraßen der Gespanschaft Požega – Slawonien (Weinberge von Kutjevo, Weinberge Požega – Pleternica, Weinberge Pakrac), Weinstraße von Baranja, Iloker Weinroute, touristische und Weinstraßen der Weinberge von Đakovac („Zlatarevac“ Trnava und Mandićevac), Weinstraße des Weinbergs Erdut (Aljmaš, Erdut, Dalj).

**Jagd:** Feld Jelas polje (Slavonski Brod), Ilok, Mačkovac, Kujnjak, Nabrđe, Tikveš, Monjoroš – Zmajevac/Baranja, Zlatna Gređa/Baranja, Region um die Flüsse Donau und Drau (Osijek), Wälder von Našice und Donji Miholjac, Wälder von Đakovo und

der Region von Đakovo, Darda, Gebiet um das Dorf Staro Petrovo Selo, Wald Spačva, Umgebung von Nova Gradiška, Papuk, Krndija, Kutjevo – Velika, Gebirge Dilj, Gebirge Požeška gora (Babja gora in Požega), Hochebene Višnjica, Umgebung von Slatina, Orahovica, Voćin, Jagdhaus Fermopromet – Nova Nevesinje/Baranja, Čošak Wälder – Zlatna Greda/Baranja, Karanac/Baranja, Vinkovci – Wald Kunjevci und Merolino.

**Fischerei:** Flüsse Drau, Save, Donau, Bosut, Spačva, Studva, Karašica, Vučica, Otočki und Bošnjački virovi, Kopački rit, Fischteiche in der Umgebung von Našice, Donji Miholjac, Valpovo und Zdenac, See Borovik (Đakovština), Fischzuchten Raminac und Pjeskara (Lipik – Sportfischfang), Fischzuchten Zlatni lug (Požega), See „Šećeransko jezero“, Fluss Vuka, Fischzucht Grabovo (Vukovar).

**Reiten:** Đakovo (Staatliches Gestüt in Đakovo: Pastuharna und Ivandvor), Osijek, Staatliches Gestüt Lipik, Hochebene Višnjica, Orahovica, Darda/Baranja, Ranch Santa – Zmajevac/Baranja, Popovac/Baranja, Karanac/Baranja, Reitclub Capistro, Bilje, Vukovar, Reitclub „Diamant“ (Lipik).

**Abenteuertourismus:** Fliegen (Papuk, Krndija, Psunj/Omanovac, Virovitica), Paragliding (Požega, Pliš), Sportklettern (Sokoline), Off-Road (Karanac/Baranja, Hochebene Višnjica, Pakrac/Omanovac), Trekking (Beli Manastir/Baranja), Foto-Safari (Karanac/Baranja), Kanuing, Vogelbeobachtung – Zlatna greda, Vinkovci – Sportflugzeuge und Luftfahrttourismus – Flugzeugclub „Vrabc“ und Flughafen „Sopot“.

**Souvenirs:** Taube von Vučedol (Vukovar), slawonischer Hut, „Rudinska glava“ (Požega), Kinderschärpe, Goldfadenstickerei, Pestsäule (Požega), gemahlene rote Paprika aus Baranja, Hufeisen (Landesgestüt Đakovo und Lipik), Kulen-Wurst aus Baranja, Öko-Produkte aus Baranja, „Perle von Slatina“ (Slatina), „Slawonischer Vorleger“ (Zdenci), Kulen-Wurst aus Đakovac, Orion – der älteste indoeuropäische Kalender (Vinkovci).

#### Tourismusverband der Gespanschaft Požega-Slawonien

Županijska 7, 34000 Požega

Tel: +385 (0)34 290 262

Website: [www.tzps.hr](http://www.tzps.hr)

#### Tourismusverband der Gespanschaft Virovitica-Podravina

Augusta Šenoa 1, 33000 Virovitica

Tel: +385 (0)33 726 069

Website: [www.tzvpz.hr](http://www.tzvpz.hr)

#### Tourismusverband der Gespanschaft Osijek-Baranja

Kapucinska 40, 31000 Osijek

Tel: +385 (0)31 214 852

Website: [www.visitosijekbaranja.com](http://www.visitosijekbaranja.com)

#### Tourismusverband der Gespanschaft Vukovar-Srijem

Glagoljaška 27, 32100 Vinkovci

Tel: +385 (0)32 338 425

Website: [www.visitvukovar-srijem.com](http://www.visitvukovar-srijem.com)



D. Fabijanić



M. Romulić & D. Stojčić



M. Romulić & D. Stojčić

## 1. Festung Brod und das Franziskanerkloster in Slavonski Brod<sup>1</sup>

### Tourismusverband der Stadt Slavonski Brod

Trg pobjede 28/1, 35000 Slavonski Brod  
Tel: +385 (0)35 447 721  
E-Mail: info@tzgsb.hr  
Website: www.tzgsb.hr

Die Festung Brod aus dem 18. Jh. gehört zu den größten Festungsanlagen Kroatiens. Das barocke Franziskanerkloster ist auch heute gut erhalten und ist eines der markantesten Barockgebäude in Slawonien mit dem prächtigsten Kreuzgang der Klosterarchitektur im Norden Kroatiens.

## 2. Naturpark Papuk<sup>2</sup>

Trg Gospe Voćinske b. b. (ohne Hausnummer)  
33522 Voćin  
Tel: +385 (0)34 313 030  
E-Mail: kontakt@pp-papuk.hr  
Website: www.pp-papuk.hr

Mit seiner gut erhaltenen ursprünglichen geologischen, biologischen und kulturellen Authentizität ist der Naturpark Papuk der einzige, auf der UNESCO-Liste des Weltkulturerbes verzeichnete Geopark in Kroatien. Der Lehrpfad „des Grafen“, riesige, 500 Jahre alte Eichen und die mittelalterliche Festung Ružica grad sind nur einige der

Papuk<sup>2</sup>

M. Romulić &amp; D. Stojčić

Sehenswürdigkeiten, die ihre Besucher Jahr für Jahr begeistern.

## 3. Festung Osijek<sup>3</sup>

### Touristeninformationszentrum Festung Osijek

Trg Sv. Trojstva 5, 31000 Osijek  
Tel: +385 (0)31 210 120

### Tourismusverband der Stadt Osijek

Zupanijska 2, 31000 Osijek  
Tel: +385(0)31 203 755  
E-Mail: tzosijek@tzosijek.hr  
Website: www.tzosijek.hr

Der romantische Altstadt kern erhielt zu Beginn des 18. Jahrhunderts, im Barock, seine Grundstruktur. Hier treffen wir auf die Verbindung einer militärischen Festung mit einem organisierten Stadtleben. Von den imposanten Stadtmauern und den Stadttoren sind nur die Teile an der Drau bis heute erhalten geblieben.

## 4. Naturpark Kopački rit<sup>4</sup>

Titov dvorac 1, 31328 Luga  
Tel: +385 (0)31 285 370  
E-Mail: uprava@kopacki-rit.hr  
Website: www.kopacki-rit.hr

Der Naturpark Kopački Rit ist ein einzigartiges Sumpfeservat, eine der größten Brutstätten von Fischen in Mitteleuropa und ein wichtiges ornithologisches Gebiet.

### Weinkeller in Suza und Zmajevac – Baranja

Imre Nagya 2, 31300 Beli Manastir  
Tel: +385 (0)31 702 080  
E-Mail: info@tzbaranje.hr  
Website: www.tzbaranje.hr

Slavonski Brod<sup>1</sup>Kopački rit<sup>4</sup>

Im Zentrum der Dörfer Suza und Zmajevac liegen die Weinstraßen – „surduci“, wo die Weinkeller „Gator“ in Hügeln versenkt und bis zu 200 Jahre alt sind.

## 5. Das Schloss Odescalchi und die mittelalterliche Festung in Ilok <sup>5</sup>

### Tourismusverband der Stadt Ilok

Trg sv. Ivana Kapistrana 5, 32236 Ilok

Tel: +385 (0)32 590 020

E-Mail: [tourismilok@gmail.com](mailto:tourismilok@gmail.com)

Website: [www.turizamilok.hr](http://www.turizamilok.hr)

Die Festungsmauern, das Schloss der Fürsten Odescalchi mit seiner Parkarchitektur aus der Renaissance und die Kirche und das Kloster des Hl. Ivan Kapistran sind Teile eines sehr interessanten und gut erhaltenen alten urbanen Komplexes in der östlichsten kroatischen Stadt Ilok.

## 6. Staatliche Gestüte in Đakovo und Lipik <sup>6</sup>

A. Šenoa 45, 31400 Đakovo

Tel: +385 (0)31 813 286

E-Mail: [lipicanac@ergela-djakovo.hr](mailto:lipicanac@ergela-djakovo.hr)

Website: [www.ergela-djakovo.hr](http://www.ergela-djakovo.hr)

Baranjska 18, 34551 Lipik

Tel: +385 (0)34 421 880

E-Mail: [ergela@ergela-lipik.org](mailto:ergela@ergela-lipik.org)

Website: [www.ergela-lipik.org](http://www.ergela-lipik.org)

Königin Elizabeth II besuchte mit ihrer Familie das Gestüt im Jahr 1972. Das Gestüt in Đakovac mit seinem reichen touristischen Angebot, attraktiven Veranstaltungen mit Pferden und mit dem geschützten Kulturgut „Ivandvor“ wird zu einer immer stärkeren kroatischen touristischen Marke.

Ilok <sup>5</sup>



I. Biočina

Das staatliche Gestüt in Lipik wurde im Jahr 1843 vom adligen Grafen Isidor Janković gegründet, und seitdem werden hier ausgewählte Pferde der Lipizzaner-Rasse gezüchtet. Unberührte Natur, Geselligkeit mit Lipizzanern, Reiten und Kutschenfahrten durch die Stadt Lipik sind nur ein Teil der touristischen Angebote, die jedes Jahr viele Besucher anziehen.



Osijek <sup>3</sup>

G. Safarek

Đakovo <sup>6</sup>



M. Romulić & D. Stojčić

# VERANSTALTUNGEN



ISTRIEN.

## ISTRISCHE ROUTE

► Barban – Pferdeveranstaltung „Ringstechen“ (August); Umag – ATP Croatia Open (Juli); Nationalpark Brijuni – Saison des Theaters Ulysses (Juli/August); Poreč – Vinistra (Mai), Tag der offenen Weinkeller (Mai), Tage der Antike „Pula Superiorum“ (Juni), Vrsar – Casanovafest (Juni), Istra Inspirit (Juni/Juli/August), Svetvinčenat – Festival des Tanzes und des nonverbalen Theaters (Juli), Pula Film Festival (Juli), Motovun Film Festival (Juli), Rovinj – Nacht des Hl. Laurentius (August), Historisches Festival Giostra (September), Parenzana Bike Marathon (September), Trüffelstage in Istrien (September/November), Umag/Novigrad/Brtonigla/Buje – Gastronomische Winter-Rhapsodie (Oktober – Mai), „Subotina“ nach alter Art (September), Porečer Delfin, Jazz in Lap, Konzerte in der Euphrasius-Basilika, Festival des istrischen Malvasias, Mosaic City Poreč, Goldene Sopela, Labin Art Republika (Juli/August), Tage des Honigs in Pazin (Februar), Wurstfestival im Sveti Petar u Šumi (März), Weinausstellung von Zentralistrien in Gračišće (Ostermontag), Tage von Veli Jože in Motovun (Juni), Festival der Manestra-Suppe in Gračišće (Juni), Legendfest in Pićan (Juli), ISAP (Prosciutto-Messe) in Tinjan (Oktober), Tage der offenen Türen des istrischen Agrotourismus (November).



KVARNER.

## ROUTE KVARNER

► Opatija – Kaiserliche Stadt (Jul), Matulji – Glockenfest (Februar), Rijeka – Karneval von Rijeka (Februar), Crikvenica – Karneval in Crikvenica (Januar, Februar), Insel Lošinj – Fest der Küche von Lošinj (Mai) und das Festival Aromatherapie Apsyrtydes (Mai, Juni), Straße des blauen Fisches – Woche des blauen Fisches (Juni), Bakar – Margaretas Sommer (Juli), CrikvArt – Fest der Straßenkünstler (Juli), Selce – Glück im

Ethno-Selce – Ethno-Festival (Juli), Bakar – Margaretas Sommer (Juli), Rab – Rapska fjera (Juli), Mrkopalj – ARTfest (Juli), Vinodol und Novi Vinodolski – „Ružica Vinodola“ (August), Crikvenica – Fischerwoche (August), Schwimm-Marathon Šilo-Crikvenica (August), Vrbnik – Weintage der Insel Krka (August), Rab – Rapska fjera (Juli), Brod Moravice – Pflaumentage (September), Liganj, Dobroč, Lovran – Marunada (Oktober), Oliventage – Punat (Oktober), Vrbovsko – Bundevijada – Ausstellung von traditionell geernteten und angebauten Lebensmitteln und von traditionellen Bräuchen von Gorski kotar (Oktober), Insel Lošinj – Fest der Küche von Lošinj (Mai), Osor – Musikabende in Osor (Juli, August), Mali Lošinj – Festival der Balkone von Lošinj (August), Fužine – Sommer in Fužine (Juni – September), Fužine – traditionelles Silvester-Fest.



DALMATIEN. ZADAR.

## NORDDALMATINISCHE ROUTE. ZADAR.

► Škraping – Insel Pašman (März), Blumenmesse der Gespanschaft Zadar – Sv. Filip i Jakov (April), Regatta „Gladuša“ Sali (April), Rafting-Regatta Zrmanja – Obrovac (April), Internationales Kletterer-Treffeb in Paklenica (Mai), Paklenica Trail International (Mai), Heilpflanzentage von Dugi otok (Mai), Bike&Wine Ravni Kotari Tour – Radtour (Mai), traditionelles Treffen der Karl-May-Fans – Starigrad Paklenica (Juni), Velebit Ultra Trail (Ipanj), Fischfest von Ravni kotari in Benkovac (Juni), die lange Tafel von Biograd – Biograd na Moru (Juni), Vinfest & Bukara Benkovac (Juli), Schokoladenfest „Šokolijada“ – Nin (Juli), Gastronomiefest mit Schnecken „Puževim korakom“ & Gastronomiefest „Benkovački prisnac“ (Juli), Gastronomiefest mit Miesmuscheln „Okusi Novigradske dagnje“ – Novigrad (Juli), Bibinje summer run – Bibinje (Juli), Gastronomiefest „Bibinjski kogo“ – Bibinje (Juli), „Dalmatien, ich küsse deine Pridraga“ – Pridraga (Juli),

Zadar – Theatersommer in Zadar (Juni/August), Vollmondnacht (Juli/August), Millenium Jump (Juli), Kalelargart (srpanj), Musikabende im hl. Donat (Juli/August), Filmfestival „Avantura Festival Film Forum Zadar“ (August), Treffen der Gesangchöre „Raspivano Bibinje“ – Bibinje (August), die Bräuche von Sali (August), Fest der Mariä Himmelfahrt / Wallfahrt zum Berg Veliko Rujno (August), Festival des Grußes der Sonne an den Herbst (September), Knoblauch-Festival der Gespanschaft Zadar – Benkovac (August), Velebit MTB Maraton (September), Biograd Boat Show – Biograd na Moru (Oktober), Europäischer Vogelzählungstag – Nin (Oktober).

## 4

DALMATIEN. ŠIBENIK.

## NORDDALMATINISCHE ROUTE. ŠIBENIK.

► Kornati-Cup (April), Öko-Ethno-Messe – Skradin (Mai), Internationales Kinderfestival (MDF) – Šibenik (Juni), Garden Tisno (Juli), Zvonimirer Tage – Knin (Juni), Stadt als Bühne – Šibenik (den ganzen Sommer hindurch), OFF-Blues and Jazz Festival – Šibenik (Juli), Supertoon – internationales Animationsfestival – Šibenik (Juli), Jazz-Festival in Vodice (Juli), Vodicer Fest (August), Traditionelle Eselrennen – Tribunj, Tage der betiner Gajetta (August), Abende des dalmatinischen Chansons – Šibenik (August), Festival der ländlichen Kultur (FRK) in Knin (August), Internationale Messe im mittelalterlichen Šibenik (September), Big game fishing – Jezera (September), Latinsko idro – Murter (September), Internationale Prosciutto-Messe – Drniš (September).

## 5

DALMATIEN. SPLIT.

## MITTELDALMATINISCHE ROUTE

► Kultursommer – werden in allen Städten, Gemeinden und Orten abgehalten (Juni/September), die Nacht der Museen – wird in nahezu in allen Städten, Gemeinden und

Orten abgehalten (Januar), Split – Messe „Gast“ (Februar), Messe „Adriatic Gastro Show“ (Februar), Karneval von Split (Februar), die Tage von Marulić – die Tage des Theaters (April), „Dalmacija Wine Expo“ (April), Fest der Stadt Split und des Feiertags des hl. Domnius (Mai), Splitter Sommer – Festival der Oper, des Dramas und des Balletts (Juli/August), Ultra Europe Split (Juli), Tage des Diokletian (September), Cigar Smoking World Championship (September), Advent in Split (Dezember), Solin

– Internationaler Kongress der antiken Städte (Februar), Romantik in Salona (Juli), Advent in Solin (Dezember), Trogir – Trogir Moondance Festival (Juli), Advent in Trogir (Dezember), Kaštela – Abende der dalmatinischen Lieder (Juli), Advent in Kaštela (Dezember), Klis – Schlacht der Uskokken um Klis (Juli), Sinj - Prosciutto-Messe (März), Alka von Sinj (August), Omiš - Festival der dalmatinischen Klapa-Gesänge in Omiš (Juli), Piratenschlacht in Omiš (August), Makarska – „Dalmacija Wine Expo“ (April), Advent in Makarska (Dezember), Baška Voda – Messe „Schmecke Kroatien“ (August), Frühaufstehen zum Maifeiertag (Mai), Zagvozd – Schauspieler in Zagvozd (Juli), Vrgorac – Tage der Rotwein-Ziegenmilchmischung „Bikla“ (Oktober), Milna – Stomorska „Das Tauziehen von Mrduja“ (Juli), Supetar – Internationales kulinarisches Festival „die Perle des Meeres“ (März), Postira – Kleine Nachregatta (August), Hvar – Kreuzprozession „Za Križen“ (April), (Hvar – Velo Grablje) – Lavendelfestival (Juni), Stari Grad – Faros-Schwimm-Marathon (August), Jelsa – Weinfest (August), Vis – Regatta von Vis (Oktober), Komiza – Rota Palagružana (Juni), Big Game Fishing (Juli).

## 6

DALMATIEN. DUBROVNIK.

## SÜDDALMATINISCHE ROUTE

► Metković – Folkloreschau „Na Neretvu misečina pala“ (Mai), Bootsmarathon (August), Korčula – Marco Polo-Festival (Juli), Dubrovniker Sommerspiele (Juli/August), Cavtat – Cavtater Sommer (Juni/September), Korčulas Barock-Festival (September),

Dubrovniker Weinfest (April), Kinookus film & food festival – Ston (September), Stonwall Marathon – Ston (September), Kultursommer der Riviera von Dubrovnik (Juni/September), Treffen der Folkloregruppen der Gespanschaft Dubrovnik – Neretva, Epidaurus Festival (September), Konavle – Festival für Musik und Wort, Düfte von Weihnachten, Frühling in Konavle, Nächte des Weins – Pelješac und Mljet (Juli/August), Festival des mediterranen Films – Mljet (Juli/August).

## 7

### LIKA-KARLOVAC.

## LIKA-ROUTE

► Gospić – Präsentation traditioneller Produkte und Bräuche „Herbst in Lika“ (Oktober), Otočac – Messe „Öko-Ethno Gacka“ (Juli), Gospić und seine Freunde (Juli), Senj – Uskok-Tage (Juli), Senj – Sommer-Karneval von Senj (August), Korenica – Adria Radmarathon (Juni), Novalja – Kultursommer von Novalja, Ogulin – Oguliner Märchenfestival (Juni), Duga Resa – Fluss-Kino bei der Korana (den ganzen Sommer lang), Karlovac – Johannisfeuer (Juni); Internationales Folklore-Festival (Juli); Internationales Ethno-Jazz-Festival (Juli); Flusskino (den ganzen Sommer lang); Bierfesttage „Dani piva“ (August); September im Herzen (September), Ozalj – Weintage (Juni); Alte Dorfspiele, Vrhovac (Juli); Strudel-Fest (September), Slunj – Getrommel am Fluss (Juni); Ausstellungenkorso (Juli); Wasserspiele (Juli); MODEM Festival der elektronischen Musik (Juli); MOTO-Treffen (Juli).

## 8

### MITTELKROATIEN.

## NÖRDLICHE ROUTE

► Zaprešić – Erntedankfest (Juli), Jelačić-Tage (Mai/Oktober); Samobor – Fasching in Samobor; Sveta Nedelja – „Unser liebes Wort Kaj“ (Juni), Brdovec, Dubravica, Marija Gorica – Traubenernte nach Art unserer Vorfahren (September), Jastrebarsko – Weinfest (September), Krašić – Tage des Krašićer Bereiches (Mai), Pisarovina – Kupa-Abende (Juli), Gornja Stubica – Ritterturnier (Juni); Varaždin – Špancirfest (August),

Varaždiner Barockabende (September); Sveti Martin na Muri – Stromabfahrt der Murboote (Juni); Koprivnica – Podravina-Motive (Juli), Renaissance-Festival Koprivnica (September), Donja Stubica – Bauernaufstand (Februar), Zabok – Zagorje Trekk (Mai), Varaždin – Trash Film Festival (September), Ludbreg – Tage der Ludbregger „Sveta Nedjelja“ (August/September), Lepoglava – Internationales Fest der Spitze (September), Varaždin – Internationale Messe für Jagd, Fischerei, Natur, Tourismus (Oktober), Ivanec – Bergbautage von Ivanec (Dezember), Marija Bistrica – Advent in Marija Bistrica (Dezember), Oroslavje – Roller World Cup (Juli), Stubičke Toplice – Pilztage in Stubaki (Oktober), Pregrada – Traubenernte (September), Krapina – Nacht des Neanderthalers von Krapina (Juni), Sommer in Krapina (August), Woche der kajkawischen Kultur (September), Donja Stubica – Veranstaltung „Omas Kuchen“ (April).

## 8

### MITTELKROATIEN.

## NORDÖSTLICHE ROUTE

► Čazma – Weihnachtsgeschichte in Čazma (Dezember, Januar), Daruvar – Vinodar – Das unterhaltsamste Weinfest (Juni), Velika Gorica – „Gastro Turropolja“ (Oktober), Ivanić-Grad – Kürbisfest (Oktober), Dugo Selo – Herbstfest in Dugo Selo und das Martinsfest (November), Križ – Juni-Treffen von Milka Trnina (Juni), Sv. Ivan Zelina – Internationales Ritterturnier der Ritter von Zelingrad (Juli), Vrbovec – Gastronomieveranstaltung „Kaj su jeli naši stari?“ („Was haben unsere Vorfahren gegessen?“) (August), Čigoć – „Tag des europäischen Storchendorfes“ (Juli), Đurđevac – szenische Darstellung der Legende vom „Picok“ (Picok = Hahn, Juni), Bjelovar – Sport- und Kulturveranstaltung „Terezijana“ (Juni), Kutina – Sommer in Kutina (Juni/August), Pitomača – Musikfestival der Lieder aus der Region Podravina (Juni), Virovitica – Fest des Hl. Roccas (August), Voloder – „Herbst in Voloder“ (September). Kastanienfest



– Hrvatska Kostajnica (Oktober), Treffen in Lipovljani (August), Weinausstellung „MoslaVina“ Kutina – Mai, Tage des Honigs – Topusko (Februar), Kupa-Nächte – Sisak (September), Schlacht um Sisak (Juni), Lovrenčevo – Petrinja (August), Lukovo – Novska (August), Tage des architektonischen Erbes in Krapje (September), Letovanić, Dorf am Fluss Kupe (August), Tage des Bans Jelačić und des Postboten Klempaj – (August).

## 9

## DIE STADT ZAGREB.

## DIE STADT ZAGREB.

► Snow Queen Trophy (Januar), Museumsnacht (Januar), Zagreb Indoors (Januar/Februar), Zagreb Dox (Februar/März) Zagreber Zeitreise (April – September), Internationales Straßenfestival „Cest is d' Best“ (Juni), Woche des modernen Tanzes (Mai/Juni), Sommer auf dem Štros (Mai – September), INmusic Festival (Juni), Animafest (Juni), Zagreb Fantastic Film Festival (Juni/Juli), Internationale Folkloreschau (Juli), Amadeo (Juli), Zagreber Histrionsommer (Juli/August/September), Welttheater-Festival (September), Weltliteraturfestival (September), Internationales Puppentheaterfestival (September), Zagreb Film Festival (November), Zagreber Marathon (Oktober), Advent in Zagreb (Dezember/Januar); Gärten (Juli); Abende auf dem Grič (Juni/Juli); Floraart (Mai/Juni); Zagreb Design District (Juni); Sommerkino Gradec (Juli/August); Sommerkino Tuškanac (Juli/August); Sommer am Budek-See (Juni/Juli).

## 10

## SLAWONIEN.

## SLAWONISCHE ROUTE

► Đakovo – Karneval „Đakovački bušari“ (Januar), Slavonski Brod –Tage der Märchen von Ivana Brlić Mažuranić (April), Mega Bikers Treffen (Mai), Broder Reigen (Juni), Fischfest (Juli), Županja – Fest „Šokačko sijelo“ (Februar), Unser alltägliches Brot – Ernte und Dreschen in der Vergangenheit (Juli), Orahovica – Frühling

von Orahovica (Juni), Đakovo – Folklorefest „Đakovački vezovi“ (Juni/Juli), Donji Miholjac – Folkloreschau „Miholjačko sijelo“ (Juli), Donji Miholjac – Backyard Art Festival (Juli), Vinkovci – Herbst in Vinkovci (September), Römer Tage (Mai), Advent in Slawonien und Syrmien (Dezember), Ilok – Iloker Traubenlese (September), Fest des hl. Vincent in Ilok (22. Januar), Karanac/Baranja, Belišće – Goldener Herbst in Belišće (September), Advent in Baranja und Grammelfest in Karanac (Dezember), Zmajevac – Weinmarathon (Oktober), See Šećeransko jezero/Baranja, Slama Land Art Festival (August), Schlammakademie – Karanac/Baranja (Juli), Bohnenfest „Grahijada“ – Meisterschaft mit Teilnehmern aus der ganzen Welt und aus umliegenden Dörfern im Bohnenkochen – Beli Manastir/Baranja (Juli), Beli Manastir/Baranja – Herbst in Baranja (September), Musikfestival „Tage von Milko Kelemen“ – Slatina (Oktober), Vukovar – Vukovar Film Festival (August), Tag des Gedenkens an die Opfer von Vukovar (November), Bonofest (Dezember), Đakovo – Weihnachten in Đakovo und Weihnachtsball der Lipizzianer (Dezember), Požega – Kroatisches Ein-Minuten-Filmfestival (Mai), Velika – Internationale Folklore-Schau und die längste Tafel in Kroatien (Mai), Kutjevo – Festival des Weins Graševina (Juni), Pleternica – Novena der Muttergottes der Tränen (August), Požega – Goldene Saiten Slawoniens (Aurea Fest) (September), Fischertage, Kopačevo (September), Tag des Schlosses von Eugen von Savoyen, Bilje (Mai), Paprikafestival, Lug, Dalj Gebirge – Messe der Blumen und des Bauerntourismus (Mai), Erdut – Kirschtage in Erdut (Juni), Aljmaš – Aljmašer Fischernacht (Juni), Dalj – Fest von Dalj (Juni), Aljmaš – Mariä Himmelfahrt (August), Bijelo Brdo – Pudačina (September), Bijelo Brdo – Pferde-Gespann (September), Aljmaš – Erdut – Panona Fest (September), Erdut – Wein-Bike Tour (Oktober), Dalj – Messe der alten Berufe, Bräuche und die „Gužvarijada“ (Oktober), Erdut – Aljmaš Trail & Cros bei der Donau (Oktober), Bijelo Brdo – Fischfest der Gemeinde Erdut (November).

# WUSSTEN SIE?

## Menschen...

- ▶ dass die Form und Konstruktion des Torpedos, wie wir sie heute kennen, im Jahre 1860 von dem pensionierten kroatischen Offizier der österreichisch-ungarischen Kriegsmarine Ivan Lupis-Lukić erfunden wurde und dass sich die erste Torpedofabrik in Rijeka befand?
- ▶ dass der Physiker Nikola Tesla (1856 – 1943), der weltbekannte Erneuerer und Erfinder auf dem Gebiet der Energieübertragung und der Telekommunikation, in Kroatien geboren wurde?
- ▶ dass der Zagreber Slavoljub Penkala (1871 – 1922) im Jahre 1906 den Drehbleistift und den Füllfederhalter erfand?
- ▶ dass als offizieller Beginn der Freikörperkultur auf Rab das Jahr 1936 gilt, als der englische König Edward VIII. auf der Insel weilte und ihm die Raber Behörden die Erlaubnis erteilten, mit seiner Frau nackt in der Bucht Kandarola zu baden?
- ▶ dass der heilige Marinus, ein Bildhauer von der Insel Rab, auf die Apennin-Halbinsel auswanderte und dort im Jahre 301 die Republik San Marino gründete?
- ▶ dass die erste bekannte Zeichnung eines Fallschirms (homo volans) das Werk des kroatischen Erfinders Faust Vrančić (1551 – 1617) aus Šibenik ist?
- ▶ dass der Filmregisseur Alfred Hitchcock (1899 – 1980) während eines Aufenthaltes in Zadar erklärte, der Sonnenuntergang in Zadar sei der schönste der Welt?
- ▶ dass Richard Löwenherz auf der Rückkehr von einem Kreuzzug im Jahre 1192 vor Dubrovnik aus einem Unwetter gerettet wurde und den Dubrovnikern, um ein Gelöbnis zu erfüllen, Geld gab, mit dem sie den Bau einer Kathedrale

beginnen sollten?

- ▶ dass der Erfinder der Daktyloskopie, der Methode, Schuldige mit Hilfe eines Fingerabdrucks zu überführen, der Hvarer Ivan Vučetić (1858 – 1925) war?

## Besonderheiten...

- ▶ dass die Thermen in Lipik der erste Kurort in Kroatien sind?
- ▶ dass das Thermalwasser in Lipik schon Jahrhunderte lang ständig mit der konstanten Temperatur von 64 °C empor quillt?
- ▶ dass ab dem Jahr 1875 das Thermalwasser „Lipiker thermalquelle“ in der Österreich-Ungarn und Amerika verteilt wurde?
- ▶ dass Istrien auch einen schiefen Turm hat? Es ist der Glockenturm von Završje, der 22 Meter hoch ist und sich um 40 Zentimeter geneigt hat?
- ▶ dass die Opatija Riviera neben der Côte d'Azur das Hauptreiseziel der Habsburger Elite war und dass sie noch heute den Beinamen „adriatisches Nizza“ trägt?
- ▶ dass Senj auf dem 45. Breitengrad liegt („Sonnenuhr“)?
- ▶ dass der Karneval von Rijeka zu den drei attraktivsten Karnevals Europas gehört?
- ▶ dass die Stadt Zadar die erste Meeressorgel der Welt besitzt, die ihre Töne ausschließlich unter dem Einfluss des Windes und der Meereswellen erzeugt?
- ▶ dass man auf den Wasserfällen des Flusses Krka am 28. August 1895 das erste Wasserkraftwerk der Welt in Betrieb brachte? Auf diese Weise bekam die Stadt Šibenik die elektrische Beleuchtung vor vielen europäischen Städten: Wien, Budapest, Rom, London und andere?



- das die Kapelle von Trogir mit 150 menschlichen Figuren - Skulpturen geschmückt wird?
- dass das älteste kommunale Theater Europas 1612 in Hvar erbaut wurde?
- dass Dubrovnik das älteste Versicherungsgesetz Europas aus dem Jahre 1395 besitzt, das dreihundert Jahre älter ist als der „Lloyd“, der am Anfang des 17. Jahrhunderts erlassen wurde?
- dass die Republik Dubrovnik der erste Staat war, der die Unabhängigkeit der Vereinigten Staaten von Amerika anerkannte?
- dass die Kroaten ihre eigene Schrift haben. Sie heißt Glagolica, entstand im 9. Jahrhundert und blieb (neben der lateinischen Schrift) bis zum 18. Jahrhundert in Gebrauch?
- dass die Kaiserin Maria Theresia am Wiener Hof eine Spitzenklöpplerin aus Pag hatte, die für Bedürfnisse des Hofes Spitzen von Pag gekloppt hat?

## Natur...

- dass die Iris die nationale Blume der Kroaten ist?
- dass man in Kroatien auf einem Raum von nur etwa einhundert Kilometern Meer, Karst, Wälder, Gebirge und Ebenen sehen kann?
- dass Kroatien eines der ökologisch am besten erhaltenen Länder Europas ist. Kroatien ist eines der wenigen Länder auf dem Alten Kontinent, das seine Einwohner durch das öffentliche Wasserleitungssystem mit Trinkwasser versorgt?
- dass die bekannte Abenteuerserie Winnetou im Nationalpark Plitvice, im Velebit und am Fluss Zrmanja gedreht wurde?
- dass der Zlatni Rat, der Strand von Bol auf Brač, seine Form mit dem Wind ändert?



- dass man auf Mljet eine „Insel auf der Insel“ sehen kann? Im See Veliko jezero auf der Insel Mljet liegt ein kleines Inselchen, das ein seltenes Naturphänomen darstellt?
- dass Makarska das malakologische Museum mit der größten Muschel- und Schneckensammlung der Welt besitzt?
- dass die Hunderasse der Dalmatiner nach Dalmatien und dem illyrischen Stamm der Dalmater benannt ist?
- dass sich die letzte Oase der europäischen Weißkopfgaier auf der Insel Cres befindet?

## Mode...

- dass Kroatien die Heimat der Krawatte ist? Als modisches Detail verbreiteten sie kroatische Soldaten des 17. Jahrhunderts in Europa, und im Jahre 1667, in der Zeit Ludwigs des XIV., wurde auch ein besonderes Regiment „Royal Cravates“ gegründet, das nach den Kroaten benannt war. Von ihm übernahmen die Pariser dieses neue modische Accessoir, das man „a la Croate“ (auf kroatische Weise) trug. Dieser Ausdruck wurde bald zur Wurzel des neuen französischen Wortes „cravate“.

## Gastronomie...

- dass an jedem 1. April aus dem städtischen Brunnen von Ludbreg Wein statt Wasser strömt?
- dass der Maraschino ein authentischer Likör aus Zadar ist, der im 18. Jahrhundert in fast alle europäischen Länder ausgeführt wurde, und dass er auf den Tafeln der bekannten Herrscher König Georg IV. von England, Napoleon Bonaparte, Zar Nikolaus von Russland... zu finden war?
- dass auf dem Gebiet von Lipik die authentische Pferdesalami nach einem ein hundert Jahre alten Rezept hergestellt wird?



# KROATIEN IM HERZEN

1 I. Šeler, 2 B. Kačan, 3 J. Grdan, 4 M. Šcerbe, 5 R. Kosinožić, 6 K. Zorović,  
7 I. Radošević, 8 N. Ruszkowski, 9 TZ Grada Ivanić-Grada, 10 M. Šlafhauzer



- 1 **KAŽUN** – Miniatur eines traditionellen steinernen Feldhäuschens, das einst den Landarbeitern als Werkzeuglager und zum Schutz vor Unwettern diente
- 2 **TAFEL VON BAŠKA** – verkleinerte Replik der Tafel des größten kroatischen Schriftdenkmals in der altslawischen Schrift Glagolica aus dem 12. Jh.
- 3 **KAPPE AUS LIKA** – Bestandteil der Volkstrachten aus dem Gebiet von Lika, an dem sie traditionell erkennbar waren
- 4 **PAGER SPITZE** – Dekorationsobjekt von der Insel Pag, mit einer Nadel aus dünnem Garn von Hand hergestellt
- 5 **LAVENDEL** – Duftsäckchen aus Lavendelblüten und Fläschchen mit dem ätherischen Öl des Lavendels
- 6 **KONAVLER SEIDENSTICKEREI** – eine handgefertigte dekorative Stickerei aus Seidengarn einheimischer Produktion
- 7 **MEILENSTEINE** – Verkleinerte Replik der historischen Wegmarkierungen aus dem 18. und 19. Jh.
- 8 **PFEFFERKUCHENHERZ** – ein bunter dekorativer Kuchen aus Honigteig von dunkelroter Farbe, den man traditionell einer geliebten Person oder einem lieben Freund schenkt
- 9 **LEINENHANDTUCH AUS IVANIĆ-GRAD** – handgearbeitetes Objekt aus Leinen, verziert mit ein- oder mehrfarbigen ethnographischen Motiven
- 10 **VUČEDOL-TAUBE** – archäologisches Keramikgefäß in der Form eines Vogels aus der Zeit der Vučedoler Kultur

# NÜTZLICHE INFORMATIONEN

## Reisedokumente

Personalausweis (Bürger von EU, EWR und der Schweiz) oder Reisepass. Staatsangehörige von einigen Drittländern müssen auch ein Visum haben. Übersicht des kroatischen Visa-Systems: <http://www.mvep.hr/hr/konzularne-informacije/vize/pregled-viznog-sustava/0/>.

**Hinweise:** Diplomatische Vertretungen und Konsulate der Republik Kroatien im Ausland oder das Ministerium für auswärtige und europäische Angelegenheiten der Republik Kroatien  
Tel: **+385 (0)1 4569 964**  
Website: [www.mvep.hr](http://www.mvep.hr)

## Zollbestimmungen

Die Zollvorschriften der Republik Kroatien sind im Einklang mit den Zollvorschriften und Standards der Europäischen Union. Das Einführen des persönlichen Gepäcks ist von Einfuhrabgaben befreit. Hinsichtlich seines Wertes gibt es keine Begrenzung. Das bezieht sich auf jede Person/jeden Reisenden, der in das Zollgebiet der Union einreist, unberücksichtigt dessen, ob er das Gepäck mit sich führt oder es gesondert eintrifft, unter der Bedingung, dass er nachweisen kann, dass das angeführte Gepäck gleichzeitig mit seiner Abreise bei der für den Transport verantwortlichen Person angemeldet ist. Ware, die sich im persönlichen Gepäck des Reisenden befindet, die nach Art und Menge nicht für den Verkauf, sondern für den persönlichen Gebrauch des Reisenden und der Mitglieder seiner Familie vorgesehen ist, ist von Einfuhrabgaben befreit, wenn ihr Gesamtwert den Gegenwert von 2200,00 Kuna nicht übersteigt; im Flug- und Schiffsverkehr beträgt dieser Wert 3200,00 Kuna. Die Befreiung be-

zieht sich auf jeden Reisenden einzeln und kann einmal täglich angewendet werden. Gegenstände, deren Wert die angeführte Summe übersteigen oder die nicht den Status eines persönlichen Gepäcks haben, unterliegen der Berechnung und Zahlung von Zoll und Mehrwertsteuer (eventuell auch Verbrauchsteuer). Reisende, die jünger als 15 Jahre alt sind, können bis zum Gesamtwert im Kunagegenwert von 1100,00 Kuna abgabenfrei einführen, unabhängig vom Transportmittel, mit dem sie reisen.

Bei der Einreise in die Europäische Union oder bei der Ausreise aus ihr sind Reisende verpflichtet, mitgeführtes Bargeld in Höhe von 10.000,00 EUR oder mehr, bzw. im Gegenwert dieses Betrages in anderen Währungen oder anderen Zahlungsmitteln, wie beispielsweise Schecks, beim Zoll zu melden.

Ausländische Staatsbürger sowie auch kroatische Staatsbürger mit festem Wohnsitz in Drittstaaten können bei völliger Befreiung von Einfuhrabgaben verschiedene Gegenstände für den persönlichen Bedarf sowie auch für den Bedarf der Mitglieder ihrer Familie zeitweilig einführen. In gleicher Weise können Personen mit Wohnsitz in der EU zeitweilig Gegenstände, die sie während ihres Aufenthaltes in Drittländern benötigen, ausführen.

Natürliche Personen, die in der Europäischen Union keinen Wohn- oder Aufenthaltsort haben, haben Anspruch auf Mehrwertsteuerrückerstattung für in Kroatien gekaufte Ware, wenn der Warenwert einer Rechnung höher ist als 740,00 Kuna. Die Rückzahlung erfolgt aufgrund eines ausgefüllten MwSt-Formulars bzw. Tax-free-Formulars, das vom Zoll anlässlich der Ausfuhr der gekauften Ware aus der Europäischen Union bestätigt werden muss und zwar innerhalb von 3 Monaten ab dem auf der Rechnung für die gelieferte Ware aufgeführten Datum. Den Antrag auf Mehrwertsteuerrückerstattung hat der ausländische Staatsbürger innerhalb von

sechs Monaten vom Tag des angegebenen Rechnungsdatums zu stellen. Für zusätzliche Informationen kontaktieren Sie bitte die Zollverwaltung ([www.carina.gov.hr](http://www.carina.gov.hr)).

Vor der Einreise in die Republik Kroatien (und auch in andere Länder) liegt es in der Verantwortung des Tiereigentümers, sich rechtzeitig über die jeweils geltenden Bedingungen zu informieren, die in einer solchen, nicht-kommerziellen Bewegung des Tieres erforderlich sind.

Alle erforderlichen und aktuellen Informationen über die nicht-kommerzielle Verbringung von Haustieren in die Republik Kroatien stehen auf der offiziellen Website des Ministeriums für Landwirtschaft zur Verfügung: Behörde für Veterinärmedizin

Rubrik: „Haustiere – nicht-kommerzielle Verbringung“;

Rubrik: „Tierärztliche Inspektion“ – Unterrubrik: „Tierärztliche Grenzinspektion“.

Kroatien verfügt über ein Netz veterinärmedizinischer Kliniken und Ambulanzen. Informationen darüber finden Sie an der Website des Ministeriums für Landwirtschaft:

Behörde für Veterinärmedizin

Rubrik: „Das Netz der Veterinärdienste“

## Krankenversicherung

In allen größeren Städten gibt es Krankenhäuser und Kliniken, kleinere Ortschaften haben Ambulanzen und Apotheken. Ausländische Touristen, die in ihrem Land, das ein EU-Mitgliedstaat oder ein Mitgliedstaat der EWR ist (Norwegen, Island und Liechtenstein), pflichtversichert sind, sind während ihres Aufenthaltes in Kroatien von der Zahlung für medizinische Notfallversorgung befreit, sofern Kroatien mit dem Herkunftsland ein Abkommen über Sozialversicherungsleistungen abgeschlossen hat, d.h. wenn sie aufgrund dieses Abkommens im Besitz einer Bestätigung über ihren

Krankenversicherungsschutz sind. Die Gesundheitsversorgung aufgrund der Europäischen Krankenversicherungskarte kann in Gesundheitseinrichtungen und bei Ärzten in Anspruch genommen werden, die einen Vertrag mit der kroatischen staatlichen Krankenversicherungsanstalt haben. Dabei ist eine Beteiligung an den Kosten der medizinischen Versorgung (Selbstbeteiligung) erforderlich, wie sie auch kroatische Versicherten bezahlen.

Touristen, die von Krankenkassen in den Vertragsstaaten (Bosnien und Herzegowina, Serbien, Montenegro, Mazedonien, Türkei) versichert sind, mit dem Kroatiern ein Abkommen über soziale Sicherheit abgeschlossen hat, sind während ihres vorübergehenden Aufenthalts in Kroatien zur Inanspruchnahme der medizinischen Notversorgung berechtigt. Die Voraussetzung dafür ist, dass sie vor ihrer Reise nach Kroatien von ihrem Versicherer die Bescheinigung über den Anspruch auf Gesundheitsversorgungsdienstleistungen während des vorübergehenden Aufenthalts in Kroatien bekommen haben, welche sie in der kroatischen staatlichen Krankenversicherungsanstalt (im Aufenthaltsort) gegen ein Patientenblatt eintauschen. Die Reisenden haben Anspruch auf die Gesundheitsversorgung gemäß der genannten Bestätigungen, die sie in Einrichtungen des Gesundheitswesens und bei Vertragsärzten benutzen, wobei sie jedoch auch eine Selbstbeteiligung leisten müssen, und zwar in genau gleicher Form wie die kroatischen Versicherten. Personen aus Drittländern (Länder, die weder Mitglieder der EU noch Vertragsstaaten sind) tragen alle Kosten der Gesundheitsversorgung in Kroatien selbst. Für zusätzliche Informationen kontaktieren Sie bitte die Kroatische Krankenversicherungsanstalt (HZZO) - Pflichtversicherung 0800 79 79; Zusatzversicherung 0800 79 89; das Weiße Telefon des Gesundheitsministeriums 0800 79 99; Website: [www.hzzo.hr](http://www.hzzo.hr).

## Tierärztlicher Dienst

Kroatien verfügt über ein Netz veterinärmedizinischer Kliniken und Ambulanzen. Informationen darüber finden Sie an der Website des Ministeriums für Landwirtschaft: Behörde für Veterinärmedizin Rubrik: „Das Netz der Veterinärendienste“

Weitere Informationen bekommen Sie vom **Ministerium für Landwirtschaft – Behörde für Veterinärmedizin und Nahrungssicherheit**, Telefonnummer: +385 (0)1 6443 540 oder per e-Mail: veterinarstvo@mps.hr Website: www.veterinarstvo.hr

## Feiertage und arbeitsfreie Tage

- 1. Januar** - Neujahr
- 6. Januar** - Heilige Drei Könige
- Ostersonntag und Ostermontag**
- 1. Mai** - Tag der Arbeit
- Fronleichnam**
- 22. Juni** - Tag des antifaschistischen Kampfes (Staatsfeiertag)
- 25. Juni** - Tag der Eigenstaatlichkeit (Staatsfeiertag)
- 5. August** - Tag des Sieges und der heimlichen Dankbarkeit (Staatsfeiertag)
- 15. August** - Mariä Himmelfahrt
- 8. Oktober** - Unabhängigkeitstag (Staatsfeiertag)
- 1. November** - Allerheiligen
- 25. und 26. Dezember** - Weihnachtsfeiertage

## Öffnungszeiten von Geschäften und öffentlichen Ämtern

Während der Urlaubssaison sind die meisten Geschäfte werktags von 8 bis 20 Uhr geöffnet und viele davon auch am Wochenende. Behörden und Ämter arbeiten in der Regel von Montag bis Freitag von 8 bis 16 Uhr.

## Postamt

Die Arbeitszeiten von Poststellen stehen auf der Website der Kroatischen Post und

via Smartphone-Apps zur Verfügung. Es gibt auch Postämter mit verlängerten Öffnungszeiten bis 24:00 Uhr – an der Adresse Branimirova 4, im Stadtzentrum von Zagreb und auf dem Grenzübergang Bajakovo. Das Postamt auf dem Flughafen in Zagreb arbeitet jeden Tag von 7:00 bis 20:00 Uhr. Info-Telefonnummer: 072 303 304; Website: www.posta.hr, e-Mail: info@posta.hr.

## Stromversorgung des Stadtnetzwerks

220 V mit einer Frequenz von 50 Hz. Das Leitungswasser ist in allen Teilen Kroatiens trinkbar.

## Nummer 112

Wenn sie eine Natur- oder technische/technologische Bedrohung oder ein Unglück bemerken, das Leben und Gesundheit von Menschen, Hab und Gut oder die Umwelt gefährdet, dann rufen Sie die Nummer 112 an. Diese Nummer ist 24 Stunden täglich von jedem Telefonapparat in der Republik Kroatien erreichbar.

### Bei der Wahl der Nummer 112 können Sie folgende Hilfe erhalten:

- den medizinischen Notfalldienst
- die Feuerwehr
- die Polizei
- die Bergwacht
- den Such- und Rettungsdienst auf See
- andere Notfalldienste und Einsatzkräfte des Schutz- und Rettungsdienstsystems.

## Wichtigere Telefonnummern

Internationale Vorwahl für Kroatien: **+385**  
Notfalldienst: **194**

Feuerwehr: **193**

Polizei: **192**

Nationale Zentrale für die Koordinierung der Suche und Rettung auf See: **195**  
Staatliche Behörde für Schutz und Rettung (europäische Einheitsnummer für alle Notfälle): **112**





Allgemeine Auskünfte: **18981**  
Auskunft für Orts- und Ferngesprächsnummern: **11880** und **11888**  
Auskunft für ausländische Telefonnummern: **11802**

Wettervorhersage und Verkehrslagebericht: **060 520 520** (Sprechautomat); Preis: 3,49 HRK/Min. aus dem Festnetz und 4,78 HRK/Min. aus Mobilnetzen; Telekommunikationsanbieter: HT d.d., Savska cesta 32, Zagreb, Tel.: 0800 1234

Diensthabender Meteorologe beim Staatlichen hydrometeorologischen Institut – DHMZ (08:00 bis 18:00 Uhr): **060 616 666**; Preis: 6,99 HRK/Min. aus dem Festnetz und 8,41 HRK/Min. aus Mobilnetzen; Staatliches hydrometeorologisches Institut, Tel.: +385 (0)1 4565 676, Operator HT d.d., Savska cesta 32, Zagreb

### **Der kroatische Autoclub (Hrvatski Autoklub):**

Pannenhilfe: **1987** (aus Kroatien)  
- aus dem Ausland (1) +385 1 1987  
- aus dem Ausland (2) +385 1 4693 700

Pannenhilfe: **072 777 777** (aus Kroatien)  
- aus dem Ausland +385 1 464 0800

Informationen für Clubmitglieder:  
**0800 9987**  
Website: [www.hak.hr](http://www.hak.hr); <http://map.hak.hr/>

## **NACH KROATIEN MIT DEM AUTO**

### **Fahrzeugdokumente**

Auf dem Territorium der Republik Kroatien können selbstständig ein Kraftfahrzeug im Straßenverkehr nur diejenigen Personen fahren, die einen gültigen Führerschein, ausgestellt in der Republik Kroatien, haben, oder aber einen ausländischen Führerschein, einen internationalen Führerschein oder einen Antrag auf Ausstellung eines Führerscheins (Bestätigungen über gestellte Anträge auf Ausstellung eines Führerscheins sind im Straßenverkehr nur

30 Tage nach ordnungsgemäßer Einreichung eines Antrags auf Ausstellung des Führerscheins gültig), und zwar für die Fahrzeugkategorie, die der Fahrer lenkt. Beim Führen des Fahrzeugs muss der Fahrer in seinem Besitz einen Führerschein oder einen Antrag auf Ausstellung eines Führerscheins haben und den Führerschein oder die Bestätigung auf Anforderung eines Polizeibeamten vorlegen. Außerdem muss jeder Fahrer im Straßenverkehr beim Lenken eines Kraftfahrzeugs in seinem Besitz auch einen Fahrzeugschein haben und ihn auf Anforderung eines Polizeibeamten zur Einsicht vorlegen. Der Fahrzeugschein darf nicht im Auto ohne Aufsicht des Fahrers hinterlassen werden.

Auf kroatischem Territorium können im Straßenverkehr Kraftfahrzeuge und Anhänger teilnehmen, wenn sie registriert sind und über einen gültigen Fahrzeugschein verfügen. Ausnahmsweise müssen Kraftfahrzeuge und Anhänger nicht registriert sein, die mit Testkennzeichen oder mit übertragbaren Kennzeichen versichert und markiert sind.

Ein Fahrer, der mit einem Fahrzeug mit ausländischem Nummernschild oder mit einem Nummernschild eines Mitgliedsstaats des Europäischen Wirtschaftsraumes das Territorium der Republik Kroatien betritt, muss eine international gültige Haftpflichtversicherung für das Fahrzeug besitzen, die auf dem Gebiet der Europäischen Union gültig ist, oder einen sonstigen Beleg über eine derartige Versicherung. Als Beweise für die Existenz von internationalen Dokumenten gilt auch ein offizielles Nummernschild auf dem Fahrzeug, das normalerweise im Gebiet des Staates stationiert ist, dessen nationales Amt Unterzeichner der Multilateralen Vereinbarung ist (Mitgliedstaaten des Europäischen Wirtschaftsraums und andere assoziierte Länder), beziehungsweise eine gültige Grüne Karte für ein Fahrzeug, das aus einem Land kommt, dessen nationales Amt für die Versicherung kein Unterzeichner

der Multilateralen Vereinbarung ist (Versicherungsmittgliedstaaten des „Systems der Grünen Karte“, Unterzeichner der Vereinbarung Kreta), sowie andere Dokumente und Zeugnisse, deren Gültigkeit das Kroatische Versicherungsbüro anerkennt.

Bedingungen der Fahrzeugvermietung (rent-a-car) und Bedingungen der Fahrzeugmiete werden durch einen „Mietvertrag“ geregelt, beziehungsweise durch Allgemeine Geschäftsbedingungen, die Bestandteil dieses Vertrags sind.

## **Mautgebühren**

Informationen finden Sie auf folgenden Websites: [www.hak.hr](http://www.hak.hr), [www.hac.hr](http://www.hac.hr), [www.hac-onc.hr](http://www.hac-onc.hr), [bina-istra.com](http://bina-istra.com), [www.arz.hr](http://www.arz.hr), [www.azm.hr](http://www.azm.hr) te [www.huka.hr](http://www.huka.hr).

Taxidienste gibt es in allen größeren Städten und Fremdenverkehrsorten.

## **Tipps zur Vermeidung von Staus an Straßen**

Um längere Reisezeiten und das Warten in einem Stau zu vermeiden, raten wir Ihnen zu Folgendem: Informieren Sie sich vor Reiseantritt beim HAK – Informationszentrum: +385 (0)1 6611 999 (072 777 777) oder auf [www.hak.hr](http://www.hak.hr) über die Lage im Straßen- und Fährverkehr, wo Sie eine mehrsprachige Applikation für Mobiltelefone übernehmen können, oder auf dem Zweiten Programm des Kroatischen Rundfunks (98,5 MHz), wenn es wünschenswert ist, das RDS einzuschalten.

## **MIT DEM FLUGZEUG**

Flughäfen für den öffentlichen Flugverkehr

### **Flughafen Brač**

Tel: +385 (0)21 559 711  
Website: [www.airport-brac.hr](http://www.airport-brac.hr)

### **Flughafen Dubrovnik**

Tel: +385 (0)20 773 100  
Website: [www.airport-dubrovnik.hr](http://www.airport-dubrovnik.hr)

### **Flughafen Mali Lošinj**

Tel: +385 (0)51 231 666  
Website: [www.airportmalilosinj.hr](http://www.airportmalilosinj.hr)

### **Flughafen Osijek**

Tel: +385 (0)31 284 611  
Website: [www.osijek-airport.hr](http://www.osijek-airport.hr)

### **Flughafen Pula**

Tel: +385 (0)60 308 308  
Website: [www.airport-pula.hr](http://www.airport-pula.hr)

### **Flughafen Rijeka**

Tel: +385 (0)51 841 222  
Website: [www.rijeka-airport.hr](http://www.rijeka-airport.hr)

### **Flughafen Split**

Tel: +385 (0)21 203 506  
Website: [www.split-airport.hr](http://www.split-airport.hr)

### **Flughafen Zadar**

Tel: +385 (0)23 205 800  
Website: [www.zadar-airport.hr](http://www.zadar-airport.hr)

### **Flughafen Franjo Tuđman Zagreb**

Tel: +385 (0)1 4562 222  
Website: [www.zagreb-airport.hr](http://www.zagreb-airport.hr)

Flughäfen mit Flughafennutzungsgeheimigung, Artikel 74, Absatz 1 des Gesetzes über den Luftverkehr (Amtsblatt der Republik Kroatien - Narodne novine, Nummer: 69/09, 84/11, 54/13, 127/13 und 92/14): Bjelovar – Brezovac, Zvekovac, Zabok – Gubaševo, Vukovar – Borovo Naselje, Vrsar, Grobničko polje, Daruvar, Lučko, Čakovec, Hvar, Osijek – Čepin, Sinj, Sopot – Vinkovci, Otočac und Jelsa sowie Flughäfen auf Wasser: Split – Resnik, Hvar – Jelsa, Rab, Pula, Split – Luka Split und Lastovo – Ubli.

Für alle zusätzlichen Informationen bezüglich des Luftverkehrs besuchen Sie: [www.ccaa.hr](http://www.ccaa.hr)

## **Internationale Flughäfen**

Zagreb, Split, Dubrovnik, Pula, Rijeka, Zadar, Osijek, Brač und Mali Lošinj.

### **Informationen:**

**Zagreb** +385 (0)1 6265 222,



**Split** +385 (0)21 203 506, 203 555  
**Dubrovnik** +385 (0)20 773 333  
**Pula** +385 (0)52 530 105  
**Rijeka** +385 (0)51 841 222  
**Zadar** +385 (0)23 205 800  
**Osijek** +385 (0)31 514 441, 514 442  
**Brač** +385 (0)21 559 711 und  
**Mali Lošinj** +385 (0)51 231 666

#### **Kontaktzentrum:**

Tel: **072 500 505** (für Anrufe aus Kroatien)  
**+385 (0)1 6676 555**  
Website: [www.croatiaairlines.com](http://www.croatiaairlines.com)  
E-Mail: [contact@croatiaairlines.hr](mailto:contact@croatiaairlines.hr)

## **ANREISE PER SCHIFF**

Agentur für den Küstenschiffsverkehr  
Tel: +385 (0)21 329 370  
Fax: +385 (0)21 329 379  
E-Mail: [info@agencija-zolpp.hr](mailto:info@agencija-zolpp.hr)  
Website: [www.agencija-zolpp.hr](http://www.agencija-zolpp.hr)

## **Internationale Fährlinien**

Zadar – Ancona (**Jadrolinija** – [www.jadrolinija.hr](http://www.jadrolinija.hr))  
Split – Stari Grad – Ancona (**SNAV** – [www.snav.it](http://www.snav.it))  
Split – Stari Grad – Ancona (**Jadrolinija** – [www.jadrolinija.hr](http://www.jadrolinija.hr))  
Split – Stari Grad – Ancona (**Blue Line** – [www.ferryto.com.hr](http://www.ferryto.com.hr))  
Dubrovnik – Bari (**Jadrolinija** – [www.jadrolinija.hr](http://www.jadrolinija.hr))

Außer den Fährverbindungen gibt es zwischen Kroatien und Italien auch Schnellbootlinien..

## **Jadrolinija**

Die größte kroatische Gesellschaft im Personenschiffsverkehr unterhält die meisten regelmäßigen, internationalen und inländischen Fähr-, Schiffs- und Schnellbootlinien. Das Hauptbüro/Zentrale befindet sich in Rijeka.  
Tel: +385 (0)51 666 111, 666 100  
Website: [www.jadrolinija.hr](http://www.jadrolinija.hr)

**Schiff-Transporteure, die bei der Aufrechterhaltung der staatlichen Fähr-, Schnellboots- und Schiffslinien in der Republik Kroatien beteiligt sind**

**Rapska plovidba d.d.**  
([www.rapska-plovidba.hr](http://www.rapska-plovidba.hr))

**Linijaska nacionalna plovidba d.d.**  
([www.lnp.hr](http://www.lnp.hr))

**G & V Line d.o.o.** ([www.gv-line.hr](http://www.gv-line.hr))

**G & V Line ladera d.o.o.** ([www.gv-zadar.hr](http://www.gv-zadar.hr))

**Miatrade d.o.o.** ([www.miatours.hr](http://www.miatours.hr))

**MB Kapitan Luka – Ivan Tomić t.p.** ([www.krilo.hr](http://www.krilo.hr))

**Bura line & off shore** ([www.buraline.com](http://www.buraline.com))

**Nautikzentrum Komiza** (Tel: +385 (0)21 713-849, e-Mail: [info@nautica-komiza.com](mailto:info@nautica-komiza.com))

**Fischer-Produktions-Genossenschaft**  
([www.vrgada-rpz.hr](http://www.vrgada-rpz.hr))

**Porat Ilovik d.o.o.** ([www.ilovik.hr](http://www.ilovik.hr))

**KTD Bilan d.o.o.** (Tel: +385 (0)20 713-073, e-Mail: [ktd.bilan@du.htnet.hr](mailto:ktd.bilan@du.htnet.hr))

**Stadtparking Šibenik**  
([www.gradski-parking.hr/hrv/gp/krapanj.asp](http://www.gradski-parking.hr/hrv/gp/krapanj.asp))

Weitere Informationen zu den staatlichen Fähr-, Schnellboots und Bootsverbindungen, die die Inseln mit dem Festland und die Inseln untereinander verbinden, finden Sie unter der Website **www.agencija-zolpp.hr**.

**Ausflugsbootvereinigungen**  
Hrvatska udruga privatnih brodara (Kroatischer Verein privater Schiffseigner)

**Hrvatska udruga brodara (Kroatischer Schiffseignerverein)**  
Website: [www.hrvatski-brodari.com](http://www.hrvatski-brodari.com)

- Hrvatska udruga brodarica i brodograditelja „Adria“ (Kroatischer Verein der Schiffseigner und Schiffbauer „Adria“)
- Koordinierung der Verbände der Schiffseigentümer, Schiffbauer, Fischer und Seeleute der Republik Kroatien in Dubrovnik
- Udruga malih brodarica „Sjeverni Jadran“ (Verein kleiner Schiffseigner „Nordadria“)

Für den internationalen Verkehr geöffnete Häfen für die Einreise ausländischer Passagierschiffe und Wasserfahrzeuge für Sport und Zeitvertreib, in denen Zollformalitäten erledigt werden können:

**Ständig geöffnet:** Umag, Poreč, Rovinj, Pula, Raša/Bršica, Rijeka, Mali Lošinj, Zadar, Šibenik, Split, Ploče, Korčula, Ubli, Cavtat und Dubrovnik.

**Nur in der Saison geöffnet** (Sommer-saison): ACI marina Umag, Novigrad, Sali, Božava, Primošten, Hvar, Stari Grad (Hvar), Vis, Komiža, Cavtat, Vela Luka (Sommersaison vom 1. April bis 31. Oktober).

## SCHIFFFAHRT IN DER REPUBLIK KROATIEN

Der Führer eines auf dem Seeweg in die Republik Kroatien einreisenden Wasserfahrzeugs ist verpflichtet, den nächsten geöffneten Hafen anzulaufen, um die Grenzkontrollformalitäten zu erledigen, die Liste der Crew und der Passagiere, die sich auf dem Wasserfahrzeug befinden, im Hafenamts oder in der Hafenamtszweigstelle beglaubigen zu lassen, die vorgeschriebenen Entgelte für die Schifffahrtssicherheit und die Aufenthaltsgebühr zu zahlen sowie den Aufenthalt ausländischer Staatsbürger auf dem Wasserfahrzeug entsprechend den Sondervorschriften anzumelden.

Der Führer eines auf dem Seeweg in die Republik Kroatien einreisenden oder im Hafen oder an einem anderen Ort zur Aufbewahrung hinterlassenen Wasserfahrzeugs ist verpflichtet, vor dem Beginn der Fahrt mit dem Wasserfahrzeug, die vorgeschriebenen Entgelte für die

Schifffahrtssicherheit und die Aufenthaltsgebühr zu zahlen sowie den Aufenthalt ausländischer Staatsbürger auf dem Wasserfahrzeug entsprechend den Sondervorschriften anzumelden. Ab dem 1. Januar 2014 sind ausländische Wasserfahrzeuge, aber auch Wasserfahrzeuge unter kroatischer Flagge verpflichtet, ein Entgelt für die Schifffahrtssicherheit und für den Schutz gegen Umweltverschmutzung zu zahlen. Die Höhe des Entgelts hängt von der Länge des Wasserfahrzeugs und der Motorleistung ab und wird für das Kalenderjahr gezahlt, unberücksichtigt des Zeitraums der Schifffahrt im territorialen Meer und in den inneren Meeresgewässern der Republik Kroatien. .

## Aufenthaltsgebühr

Eigner oder Nutzer des Wasserfahrzeugs (Nautiker) und alle Personen, die auf einem Wasserfahrzeug nächtigen, das länger als fünf Meter ist und für Urlaub, Freizeitsport oder Kreuzfahrten genutzt wird, sind verpflichtet, einen Pauschalbetrag der Aufenthaltsgebühr zu zahlen. Die Aufenthaltsgebühr wird vor dem Auslaufen des Wasserfahrzeugs in den Räumen des Hafenamts oder der Hafenamtszweigstelle als Pauschalbetrag für den Zeitraum von 8 Tagen, 15 Tagen, 30 Tagen, 90 Tagen und einem Jahr gezahlt.

## ANREISE PER BAHN

Kroatien hat direkte Bahnverbindungen mit Slowenien, Bosnien und Herzegowina, Ungarn, Italien, Österreich, der Schweiz, Deutschland und Serbien. Mit fast allen anderen europäischen Ländern gibt es Verbindungen mit Umsteigemöglichkeiten.

### Sonderzüge

Tel.: +385 (0)1 4573 208

E-Mail: posebni.vlakovi@hzpp.hr

### Informationen

Tel: 060 333 444 (Anrufpreis aus dem Festnetz 1,74 HRK/Min., und aus dem



Mobilnetz 2,96 HRK/Min., HT d.d., **01 3782 583**, \*ZUG (\*8525 der Anrufpreis aus dem Mobilnetz entspricht dem Preis zum Festnetzbetreiber), +385 (0)1 3782 583  
E-Mail: informacije@hzpp.hr  
Website: www.hzpp.hr

## **ANREISE PER BUS**

Regelmäßige internationale Buslinien verbinden Kroatien mit den Nachbarländern sowie mit den meisten mitteleuropäischen und westeuropäischen Staaten..

**Telefonnummer des Informationsdienstes für Anrufe aus Kroatien:** 060 313 333

**Telefonnummer des Informationsdienstes für Anrufe außerhalb Kroatiens:**

+385 (0)1 6112 789

Internationaler Verkehr (Kasse):

Internationaler Verkehr (Kasse):

+385 (0)1 6008 631

Inlandsverkehr (Kasse):

+385 (0)1 6008 620

### **Busbahnhof Rijeka**

Tel: +385 (0)51 660 660 – Informationszentrum

+385 (0)60 302 010 – Informationszentrum

E-Mail: info@autotrans.hr

Website: www.autotrans.hr

### **Busbahnhof Split**

Tel: +385 (0)21 329 180,

+385 (0)60 327 777

E-Mail: info@ak-split.hr

Website: www.ak-split.hr

### **Busbahnhof Šibenik**

Tel: +385 (0)60 368 368

E-Mail: gradski.parking@gradski-parking.hr

### **Busbahnhof Zadar**

Tel: +385 (0)60 305 305

E-Mail: liburnija-zadar@zd.t-com.hr

### **Busbahnhof Zagreb**

Telefonnummer des Informationsdienstes

für Anrufe aus Kroatien: 060 313 333

Telefonnummer des Informationsdienstes für Anrufe außerhalb Kroatiens: +385 (0)1 6112 789

E-Mail: odnosi\_s\_javnoscu@akz.hr

Website: www.akz.hr

### **Busbahnhof Dubrovnik**

Tel.: +385 (0)60 305 070

E-Mail: kolodvor@libertasdubrovnik.com

Website: www.libertasdubrovnik.com

### **Busbahnhof Osijek**

Tel: +385 (0)60 33 44 66

### **Busbahnhof Pula**

Tel: +385 (0)52 522 786, +385 (0)52 544 537

E-Mail: brioni@brioni.hr

## **Wichtigere Museen**

**Betina** – Museum des Holdschiffbaus in Betina

**Bošnjaci** – Forstmuseum Bošnjaci

**Škrip, Insel Brač** – Museum der Insel Brač

**Čakovec** – Museum der Region Medimurje

**Desinić** – Schloss „Veliki Tabor“

**Donja Kupčina, Pisarovina** – Heimatmuseum Donja Kupčina

**Dubrovnik** – Dubrovniker Museum –

Fürstenpalast, Ethnografisches Museum –

Rupe, Stadtmauer, Museum des Dominikanerklosters, Seefahrtsmuseum,

Schatzkammer der Kathedrale, Geburtshaus von Marin Držić; Aquarium –

biologisches Institut Dubrovnik, Museum des Franziskanerklosters „Mala Braća, Museum der orthodoxen Kirche

**Đakovo** – Museum der Region von Đakovo –

ständige Ausstellungen aus der Ethnologie und der kulturgeschichtlichen

Entwicklung von Đakovo, die jüngsten ethnographischen, historischen, archäologischen

und künstlerischen Ausstellungen; Gedenkmuseum des Bischofs Josip Juraj

Strossmayer – in der ständigen Sammlung sind Originaldokumente, Kopien, Bücher,

Objekte und Gemälde ausgestellt, die über den Bischof Josip Juraj Strossmayer sprechen

oder mit ihm in Verbindung stehen

**Đurđevac** – Stadtmuseum von Đurđevac, ethnographische Sammlung „Čamba“

**Gola** – Ethno-Haus Večenaj, Galerie VečenajGornja Stubica – Museum der Bauernaufstände

**Gospić** – Museum Lika; im nahe gelegenen Smiljan befindet sich die Gedenkstätte „Nikola Tesla“

**Hlebine** – Galerie Hlebine und Museumssammlung Ivan Generalić (naive Malerei), Galerie Hlebine, Galerie von Josip Generalić

**Hvar** – Sammlung des Franziskanerklosters

**Ilok** – Stadtmuseum von Ilok, Schloss Odescalchi

**Gedenkstätte Jasenovac** (Gedenkmuseum)

**Karlovac** – Stadtmuseum Karlovac, Altstadt Dubovac

**Klanjec** – Galerie des Bildhauers Antun Augustinčić

**Koprivnica** – Stadtmuseum von Koprivnica, Ernährungsmuseum, Koprivnica – Stadtgalerie von Koprivnica

**Krapina** – Museum der Neandertaler von Krapina, Ljudevit-Gaj-Museum

**Križevci** – Stadtmuseum von Križevci, Galerie der Stadt Križevci

**Kumrovec** – Museum „Staro selo“ (Altes Dorf) – einzigartiges Ethno-Museum mit originalen Bauernhäusern; Geburtshaus von Josip Broz Tito

**Kutina** – Museum von Moslavina

**Makarska** – Malakologisches Museum – Museum von Fischen, Krebsen und Muscheln, Stadtmuseum

**Mali Lošinj** – Apoxyomenos-Museum – Museum of Apoxyomenos

**Mošenička Draga** – Das Haus des Meeres – The House of Sea

**Našice** – Heimatmuseum im Schloss Pejačević

**Nijemci** – Heimatmuseum in Nijemci

**Novalja** – Stadtmuseum

**Ogulin** – Heimatmuseum und Ivanas Märchenhaus

**Omiš** – Stadtmuseum

**Opatija** – Kroatisches Tourismusmuseum

**Osijek** – Museum Slavoniens

**Otočac** – Museum von Gacka

**Ozalj** – Heimatsmuseum und Ethno-Park Ozalj

**Pazin** – Ethnografisches Museum von Istrien und das Stadtmuseum von Pazin

**Podravske Sesvete** – ethnografische Sammlung „Cugovčan“

**Pregrada** – Stadtmuseum von Pregrada

„Dr. Zlatko Dragutin Tudjina“ – numismatische, Bergbau- und Apotheken-Sammlung

**Pula** – Archäologisches Museum, Geschichtsmuseum Istriens, Arena

**Rijeka** – Museum der modernen und zeitgenössischen Kunst, Seefahrts- und Geschichtsmuseum der kroatischen Küstenregion, Naturkundliches Museum

**Poreč** – Heimatmuseum der Region Poreč

**Senj** – Stadtmuseum

**Sinj** – Museum der Lanzenreiter „Alkari“ und das Museum der Region Cetina

**Sisak** – Stadtmuseum Sisak

**Slatina** – Heimatkundemuseum

**Slavonski Brod** – Museum der Region von Slavonski Brod um den Fluss Save; Kunstgalerie mit der Galerie Ružić, das einzigartige und erste in der Welt Museum der Tambora, Gedenkmuseum von Dragutin Tadijanović

**Split** – Museum der kroatischen archäologischen Denkmäler, Archäologisches Museum Split, Galerie des Bildhauers Ivan Meštrović, Stadtmuseum, Ethnografisches Museum, Naturkundemuseum, Kunstgalerie, Kroatisches Seefahrtsmuseum, Schatzkammer der Kathedrale, Galerie von Emanuel Vidović, Galerie – Atelier von Vasko Lipovac; Haus des Sports von Split.

**Šibenik** – Stadtmuseum von Šibenik

**Trakošćan** – Schloss Trakošćan – Museum im Schloss mit einer großen Sammlung alter Waffen

**Varaždin** – Stadtmuseum Varaždin in der Burg – Historische Abteilung, Entomologische Sammlung „Welt der Insekten“, Galerie alter und neuer Meister

**Varaždinske Toplice** – Heimatsmuseum von Varaždinske Toplice

**Vinkovci** – Stadtmuseum von Vinkovci; Geburtshaus von Ivan Kozarac

**Virovitica** – Franziskanerkloster-Museum

**Vis** – Archäologische Sammlung Issa

**Vodice (Prvić)** – Gedenkzentrum von Faust Vrančić

**Vukovar** – Gedenkstätte und das Massengrab „Ovčara“; Gedenkfriedhof des Heimatkrieges; Ort der Erinnerungen

– Krankenhaus von Vukovar aus dem Jahr 1991; Gedenkhaus der kroatischen Kriegssoldaten Vukovar; Gedenkzentrum des Heimatkrieges Vukovar; Museum der Vučedoler Kultur; öffentliche Kulturreinrichtung, Kroatisches Haus Vukovar; Schloss Eltz – Stadtmuseum von Vukovar

**Zadar** – Archäologisches Museum Zadar – Ständige Ausstellung sakraler Kunst, Nationalmuseum Zadar, Museum antiken Glases

**Zagreb** – Archäologisches Museum, Ethnografisches Museum, Kroatisches Museum für naive Kunst, Moderne Galerie, Museum der Stadt Zagreb, Mimara-Museum, Museum für Kunst und das Gewerbe, Museum für zeitgenössische Kunst, Kroatisches Naturkundemuseum, Strossmayer-Galerie alter Meister, Technisches Museum, Galerie „Klovičevi dvori“, Kroatisches Geschichtsmuseum, Museums- und Gedenkzentrum „Dražen Petrović“, Kunstpavillon; Museum der Illusionen; Museum der gebrochenen Beziehungen; Atelier Meštrović – Museen von Ivan Meštrović; Museum der Tortur; Museum der Automobile Ferdinand Budicki; HDLU - Kroatische Vereinigung der bildnerischen Künstler; Glyptothek der Kroatischen Akademie der Wissenschaften und Künste; Kroatisches Schulmuseum; Museum für Post und Telekommunikation; Typologisches Museum; Gedenkmuseum des Beschusses von Zagreb; Museum der Pilze

**Županja** – Heimatsmuseum Stjepan Gruber

## Wichtigere Wallfahrtsorte

**Marija Bistrica:** Muttergottes von Bistrica

**Trsat:** Muttergottes von Trsat

**Sinj:** Wundertätige Muttergottes von Sinj

**Aljmaš:** Maria Trost

**Krasno:** Muttergottes von Krasno

**Karlovac – Dubovac:** Hl. Joseph

**Lobor:** Muttergottes der Berge

**Ludbreg:** Heiliges Blut Jesu

**Remete:** Muttergottes von Remete

**Solin:** Muttergottes der Inseln

**Trški Vrh:** Muttergottes von Jerusalem

**Vepric:** Muttergottes von Lourdes

**Voćin:** Muttergottes von Voćin

## Kultur- und Naturgüter auf der UNESCO-Liste des Weltkulturerbes

In Kroatien gibt es zahlreiche Kulturgüter, die sich auf der Liste des UNESCO-Weltkulturerbes befinden. Besonders erwähnenswert sind: die Altstadt von Dubrovnik, der Diokletianpalast in Split, der historische Stadtkern von Trogir, der frühchristliche Komplex der Euphrasius-Basilika in Poreč, die Kathedrale des Hl. Jakob in Šibenik, das Starogradsko polje (Feld von Starigrad) auf Hvar, „Stećci“ – mittelalterliche Grabsteine, archäologische Lokalitäten Velika Crljivica und Mala Crljivica in Cista Velika und Dubravka in Konavle, aufgenommen auf die UNESCO-Liste des Weltkulturerbes. Unser schönster und bekanntester kroatischer Nationalpark Plitvicer Seen befindet sich als einziges Naturerbe auf dieser Prestigeliste.

Auf der Repräsentativen UNESCO-Liste des immateriellen Kulturerbes der Menschheit befindet sich das Fest des St. Blasius (Sv. Vlaho), die Spitzen aus Lepoglava und von den Inseln Hvar und Pag, der jährliche Faschingsumzug der Schellner im Gebiet um Kastav, die Kreuzprozession „Za Križen“ von Hvar, das zweistimmige Spiel enger Intervalle Istriens und des Hrvatsko Primorje (Küstenland), die jährliche Frühlingsprozession Ljelja oder Kraljica aus Gorjan und die Kunst der Herstellung traditionellen Holzspielzeugs aus der Region Hrvatsko Zagorje, der Klapa-Gesang (A-cappella-Gesang), die Alka von Sinj – ein Ritterturnier, das Lebkuchenhandwerk in Nordkroatien, der Bećarac – eine Trinkliedform aus Slawonien, der Baranja und Srijem, der Stumme Rundtanz aus der Dalmatinska zagora, die mediterrane Ernährung an der kroatischen Adria, ihrer Küste, ihren Inseln und einem Teil des Hinterlandes.

Kroatien zählt zu den Ländern mit den meisten geschützten immateriellen Gütern weltweit, die auf der UNESCO-Liste verzeichnet sind. Das Ojkanje – eine musikalische Ausdrucksform – steht auf der Liste des immateriellen Kulturerbes und sollte schleunigst geschützt werden.

## NATIONALPARKS

**Brijuni** – eine Gruppe von zwei größeren und 12 kleineren Inseln vor der Westküste Istriens.

### Informationen

Adresse: NP Brijuni, Brionska 10,  
52212 Fažana  
Tel: +385 (0)52 525 888  
Fax: +385 (0)52 521 367  
E-Mail: brijuni@np-brijuni.hr  
Website: www.np-brijuni.hr

**Kornati** – die dichteste Inselgruppe im Mittelmeerraum mit insgesamt 89 Inseln, Inselchen und Riffen

### Informationen

Adresse: JU NP Kornati, Butina 2  
22243 Murter  
Tel: +385 (0)22 435 740  
Fax: +385 (0)22 435 058  
E-Mail: kornati@np-kornati.hr  
Website: www.np-kornati.hr

**Krka** – der schönste Karstfluss Kroatiens

### Informationen

Adresse: JU NP Krka,  
Trg Ivana Pavla II., Nr. 5,  
22000 Šibenik  
Tel: +385 (0)22 201 777  
Fax: +385 (0)22 336 836  
E-Mail: info@npk.hr  
Website: www.np-krka.hr

**Mljet** – Insel südwestlich von Dubrovnik

### Informationen

Adresse: NP Mljet, Pristanište 2  
20226 Govedari  
Tel./Fax: +385 (0)20 744 041  
E-Mail: np-mljet@np-mljet.hr  
Website: www.np-mljet.hr

**Paklenica** – Nationalpark an der Südseite des größten kroatischen Gebirgsmassivs, des Velebits

### Informationen

Adresse: JU NP Paklenica,  
Dr. Franje Tuđmana 14a,  
23244 Starigrad Paklenica  
Tel: +385 (0)23 369 155; 369 202  
Fax: +385 (0)23 359 133  
E-Mail: np-paklenica@paklenica.hr,  
prezentacija@paklenica.hr  
Website: www.np-paklenica.hr

**Plitvicer Seen** – der älteste und bekannteste kroatische Nationalpark; gehört zum UNESCO-Weltnaturerbe

### Informationen

Adresse: NP Plitvička jezera  
Josipa Jovića 19  
53231 Plitvička Jezera  
Tel: +385 (0)53 751 015; 751 014  
Fax: +385 (0)53 751 013  
E-Mail: info@np-plitvicka-jezera.hr  
Website: www.np-plitvicka-jezera.hr

**Risnjak** – ein überwiegend bewaldetes Gebirgsmassiv nord-östlich von Rijeka, in dem sich auch ein hydrologisches Naturdenkmal befindet – die Quelle des Flusses Kupa

### Informationen

Adresse: NP Risnjak  
Bijela Vodica 48, 51317 Crni Lug  
Tel: +385 (0)51 836 133  
Fax: +385 (0)51 836 116  
E-Mail: np-risnjak@ri.t-com.hr  
Website: www.np-risnjak.hr

**Nordvelebit** – landschaftlich wertvollster und attraktivster Teil der Gipfelregion des nördlichen Velebits

### Informationen

Adresse: JU NP Sjeverni Velebit  
Krasno 96, 53274 Krasno  
Tel: +385 (0)53 665 380  
Fax: +385 (0)53 665 390  
E-Mail: npsv@np-sjeverni-velebit.hr  
Website: www.np-sjeverni-velebit.hr



## NATURPARKS

**Biokovo** – der höchste Berg in Dalmatien und der zweithöchste kroatische Gipfel stellen eine einzigartige Kollision von Land und Meer zusammen

### Informationen

Adresse: JU PP Biokovo, Marineta – Mala obala 16, 21300 Makarska  
Tel./Fax: +385 (0)21 616 924  
E-Mail: info@pp-biokovo.hr  
Website: www.pp-biokovo.hr

**Kopački rit** – eines der größten erhaltenen Sumpfbgebiete in Europa an der Mündung der Drau in die Donau

### Informationen

Adresse: JU PP Kopački rit  
Titov dvorac 1, 31328 Lug  
Tel: +385 (0)31 285 370  
Fax: +385 (0)31 285 380  
E-Mail: uprava@kopacki-rit.hr  
Website: www.kopacki-rit.com

**Naturpark Lonjsko polje** – das größte unter Naturschutz stehende Sumpfbgebiet des Donaubeckens

### Informationen

Adresse: JU Park prirode Lonjsko polje  
Krapje 16, 44324 Jasenovac  
Tel: +385 (0)44 672 080; 611 190  
Fax: +385 (0)44 606 449  
E-Mail: info@pp-lonjsko-polje.hr  
Website: www.pp-lonjsko-polje.hr

**Medvednica** - Gebirgsmassiv bei Zagreb

### Informationen

Adresse: JU PP Medvednica  
Bliznec 70, 10000 Zagreb  
Tel: +385 (0)1 4586 317  
Fax: +385 (0)1 4586 318  
E-Mail: info@pp-medvednica.hr  
Website: www.pp-medvednica.hr

**Papuk** – schönster Teil der slawonischen Gebirge; Mitglied des Europäischen Geoparknetzwerks und des UNESCO-Geoparknetzwerks

### Informationen

Adresse: JU park prirode Papuk

Stjepana Radića 46, 34300 Velika  
Tel: +385 (0)34 313 030  
Fax: +385 (0)34 313 027  
E-Mail: kontakt@pp-papuk.hr  
Website: www.pp-papuk.hr, www.papuk-geopark.com

**Telašćica** – befindet sich im Südosten der Insel Dugi otok, unweit des Nationalparks Kornati

### Informationen

Adresse: JU PP Telašćica  
Straße: Sali IV 2, 23281 Sali  
Tel./Fax: +385 (0)23 377 096  
E-Mail: telascica@telascica.hr  
Website: pp-telascica.hr

**Učka** – der höchste Berggipfel von Istrien, oberhalb der Riviera Liburnia

### Informationen

Adresse: Infopunkt – zentrale Besucherempfangsstelle  
Parkanlage Poklon, Naturpark Učka  
Tel: +385 (0)51 299 643  
Verwaltung – Sitz der öffentlichen Einrichtung des Naturparks „Park priroda Učka“  
Liganj 42, 51415 Lovran (außerhalb des Parks)  
Tel: +385 (0)51 293 753  
Fax: +385 (0)51 293 751  
E-Mail: park.priroda.ucka@inet.hr  
Website: www.pp-ucka.hr

**Velebit** - nimmt den größten Teil des gleichnamigen Massivs ein, das größte unter Naturschutz stehende Gebiet in Kroatien; es befindet sich auf der UNESCO-Liste internationaler Biosphärenreservate

### Informationen

Adresse: JU PP Velebit  
Kaniža Gospićka 4b 53000 Gospić  
Tel: +385 (0)53 560 450  
Fax: +385 (0)53 560 451  
E-Mail: velebit@pp-velebit.hr  
Website: www.tzzz.hr

**Vraner See** – größter natürlicher See Kroatiens, Naturpark mit ornithologischem Reservat zwischen Zadar und Šibenik. Hier stehen Radwege und Lehrpfade zur

Verfügung, es können Vögel beobachtet werden, es werden Bildungsprogramme angeboten, und es gibt einen Fahrrad- und Kajakverleihservice. Außerdem kann hier auch der Sportfischfang ausgeübt werden.

#### **Informationen**

Adresse: Informationszentren und Besucheraufnahmezentren: Crkvina, Kamenjak und Prosika.

Verwaltung – Sitz des Naturparks Vraner See  
Kralja Petra Svačića 2

23210 Biograd na Moru

Tel: +385 (0)23 383 181

Fax: +385 (0)23 386 453

E-Mail: info@pp-vransko-jezero.hr

Website: www.pp-vransko-jezero.hr

**Naturpark Žumberak – Samoborsko gorje** – pittoreskes Berggebiet südwestlich von Zagreb

#### **Informationen**

Adresse: JU Park prirode Žumberak – Samoborsko gorje

Slani dol 1, 10430 Samobor

Tel: +385 (0)1 3327 660

Fax: +385 (0)1 3327 661

E-Mail: park@pp-zumberak-samoborsko-gorje.hr

Website: www.pp-zumberak-samoborsko-gorje.hr

**Lastovo-Archipel** – gehört zur äußeren Gruppe der süddalmatinischen Inseln, umfasst außer der Insel Lastovo die Inselgruppen Lastovnjaci und Vrhovnjaci sowie die Insel Sušac

#### **Informationen**

Adresse: JU PP Lastovsko otočje

Trg svetog Petra 7, 20289 Ubli

Tel./Fax: +385 (0)20 801 252

E-Mail: info@pp-lastovo.hr

Website: www.pp-lastovo.hr

**Ministerium für Umwelt- und Naturschutz**

#### **Informationen**

Tel: +385 (0)1 3717 111 (Zentrale)

Website: www.mzoip.hr

E-Mail: press@mzoip.hr

## **UNTERKUNFT**

Kroatien bietet seinen Gästen Unterkünfte in unzähligen Hotels, Feriensiedlungen, Privatpensionen, Appartements, auf Bauernhöfen, Campingplätzen und FKK-Campingplätzen, die eine lange Tradition haben. Im kontinentalen Teil des Landes gibt es zahlreiche Kurorte mit Mineral- und Thermalquellen.

**Informationen:** Tourismusverbände und Reisebüros

E-Mail: uhpa@uhpa.hr

Website: www.uhpa.hr

Die Jugendherbergen „Hostelling International Hostels“ gibt es in Kroatien in den Städten Dubrovnik, Zadar, Rijeka, Veli Lošinj, Pula, Zagreb, Samobor, Biograd na moru, Karlobag, Kaštel Štafilić, Krk, Slunj, Starigrad na Hvaru und Zaostrog.

#### **Informationen**

Kroatischer Ferien- und Herbergsverband (Croatian Youth Hostel Association)

Tel: +385 (0)1 4829 296; 4829 294

Fax: +385 (0)1 4870 477

E-Mail: info@hfhs.hr

Website: www.hfhs.hr

## **NAUTIKTOURISMUS UND MARINAS**

Verband des nautischen Tourismus (Marinas) bei der Kroatischen Wirtschaftskammer

Tel: +385 (0)51 209 130

Fax: +385 (0)51 216 033

E-Mail: psolic@hgk.hr

Website: www.hgk.hr

**ACI – Adriatic Croatia International Club d.d.**

Eine Kette von 22 Marinas entlang der kroatischen Küste

#### **Informationen**

Tel: +385 (0)51 271 288



Fax: +385 (0)51 271 824  
E-Mail: aci@aci-club.hr  
Website: www.aci-marinas.com

---

## TAUCHEN

Für das Freizeit- bzw. touristische Tauchen in Kroatien kontaktieren Sie bitte die Tauchzentren, die Sie gerne informieren und in alle Sicherheitshinweise einweisen werden.

### Informationen

Taucherverein in der Wirtschaft bei der Kroatischen Wirtschaftskammer

### Tourismussektor

Tel: +385 (0)1 4561 570

Fax: +385 (0)1 4828 499

E-Mail: turizam@hgk.hr

---

## SPEISEN UND GETRÄNKE

### Wo essen?

Außer den Hotels, die eine Unterkunft auf Voll- oder Halbpensionsbasis anbieten, gibt es in allen Städten, Fremdenverkehrszentren und an den Hauptreiserrouten Restaurants, Gasthäuser, Tavernen, Konobas, Pizzerien und Fast-Food-Restaurants. Für den Gourmet jedoch sind die Restaurants und Gasthäuser mit traditioneller kroatischer Küche am interessantesten.

Alle Lebensmittel tierischer Herkunft unterliegen denselben Bedingungen wie in den Ländern der Europäischen Union und stehen unter ständiger veterinärmedizinischer Kontrolle.

---

### Was essen?

Außer der herkömmlichen europäischen Küche bietet Kroatien eigene beliebte Speisen und kulinarische Spezialitäten an. Unter den kalten Speisen sind der dalmatinische oder istrische Prosciutto (Rohschinken), Käse von der Insel Pag oder

aus der Lika, Schafskäse, slawonischer Kulen (pikante Salami), die hervorragende Knoblauchwurst von Samobor oder aus dem Zagorje sowie Quark mit saurer Sahne und noch viele mehr berühmt. Das Angebot an Hauptgerichten hängt von der Region ab, in der sich der Gast befindet. In Dalmatien, im Küstengebiet Primorje und in Istrien sowie auf den Inseln werden vor allem Fischspezialitäten und Meeresfrüchte angeboten, aber auch geschmortes Rindfleisch in pikanter Soße (Pašticada) oder gekochtes Lammfleisch. Im kontinentalen Teil Kroatiens gibt es ein wirklich reichhaltiges Angebot an Fleischgerichten. Bekannte Spezialitäten sind: Pute mit Plinsen, gebackenes Lammfleisch, gebackenes Spanferkel und zagorischer Strudel (gekochter oder gebackener Topfenstrudel). Beliebte Süßspeisen sind, neben dem bereits erwähnten zagorischen Strudel, Mohn- und Walnusswickelkuchen, Strudel mit Quark- oder verschiedenen Obstfüllungen.

---

### Was trinken?

Der Weinbau und die Herstellung von erlesenen und süffigen Weinen hat in Kroatien eine jahrhundertealte Tradition, sowohl im kontinentalen Teil als auch im Primorje (Nordküste Kroatiens) und in Dalmatien. Die bekanntesten Rotweinsorten an der kroatischen Adriaküste und auf den Inseln sind: Teran, Merlot, Kabernet, Opolo, Plavac, Dingač und Postup sowie die Weißweinsorten Malvazija, Pošip, Pinot, Kujundžusa, Žlahtina, Muškat und andere Sorten. Im kontinentalen Teil Kroatiens werden hauptsächlich folgende Rebsorten angebaut: Riesling, Graševina (Welschriesling), Burgundac, Traminac und andere Sorten. An hochprozentigen Getränken sind folgende Schnapssorten beliebt: Šljivovica (Pflaumenschnaps), Travarica (Grappa mit Kräutern), Lozovača (Grappa) und Biska (Mistelschnaps). Prošek ist ein beliebter Dessertwein und nicht zu vergessen – der Likör Maraschino.

---

## **INFORMATIONEN**

### **HRVATSKA TURISTIČKA ZAJEDNICA (KROATISCHE ZENTRALE FÜR TOURISMUS)**

Iblerov trg 10/IV.  
10000 ZAGREB, KROATIEN  
Tel: +385 (0)1 4699 333  
Fax: +385 (0)1 4557 827  
E-Mail: info@htz.hr  
Website: www.hrvatska.hr,  
www.facebook.com/croatia.hr,  
www.youtube.com/croatia,  
issuu.com/croatia.hr

### **Kroatische Zentrale für Tourismus Österreich**

E-Mail: office@kroatien.at  
Website: at.croatia.hr

### **Kroatische Zentrale für Tourismus Frankfurt/M, Deutschland**

E-Mail: info@visitkroatien.de  
Website: de.croatia.hr

### **Kroatische Zentrale für Tourismus München, Deutschland**

E-Mail: office@visitkroatien.de  
Website: de.croatia.hr

### **Ente Nazionale Croato per il Turismo Italia**

E-Mail: info@enteturismocroato.it  
Website: it.croatia.hr

### **Chorvatské turistické sdružení Česká republika**

E-Mail: info@htz.cz  
Website: cz.croatia.hr

### **Chorvátske turistické združenie Slovenská republika**

E-Mail: infohtz@chello.sk  
Website: sk.croatia.hr

### **Horvát Idegenforgalmi Közösség Magyarország**

E-Mail: info@htz.hu  
Website: hu.croatia.hr

### **Office National Croate de Tourisme France**

E-Mail: info@croatie-tourisme.fr  
Website: fr.croatia.hr

### **Croatian National Tourist Office United Kingdom**

E-Mail: info@croatia-london.co.uk  
Website: gb.croatia.hr

### **Croatian National Tourist Office USA**

E-Mail: cntony@earthlink.net  
Website: us.croatia.hr

### **Narodowy Ośrodek Informacji Turystycznej Republiki Chorwacji Polska**

E-Mail: info@chorwacja.home.pl  
Website: pl.croatia.hr

### **Kroatiska Turistbyrån Sverige**

E-Mail: croinfo@telia.com  
Website: se.croatia.hr

### **Kroatisch Nationaal Bureau Voor Toerisme Nederland**

E-Mail: kroatie-info@planet.nl  
Website: nl.croatia.hr

### **Kroatische Nationale Dienst voor Toerisme – Office National Croate du Tourisme België – Belgique**

E-Mail: info@visitcroatia.be  
Website: be.croatia.hr

### **Хорватское туристическое сообщество Russia**

E-Mail: htzmoskva@mail.ru; htz1@mail.ru  
Website: ru.croatia.hr

### **Hrvaška turistična skupnost Slovenija**

E-Mail: info@hts-slovenija.si  
Website: si.croatia.hr

## Liebe Besucher,

wir bitten Sie zu prüfen, ob Sie für die gesamte Zeit Ihres Aufenthaltes (vom Ankunfts- bis zum Abreisetag) angemeldet sind, um den gesetzlichen Bestimmungen zu genügen und sich Unannehmlichkeiten zu ersparen. Ihre Kontrolle ist besonders wichtig und notwendig, wenn Sie in Privatunterkünften untergebracht sind, damit die Dienstleistungsqualität und Ihre eigene Sicherheit gewährleistet sind. Dadurch soll auch die illegale Arbeit jener Gastgeber, die für die Unterbringungsdienstleistung nicht gesetzlich registriert sind, verhindert werden. In Kroatien ist es für Wohnwagen und Wohnmobile verboten und strafbar, auf freien Flächen außerhalb registrierter Campingplätze oder Parkplätze zu campen.

**Wir danken Ihnen im Voraus für Ihre Mitarbeit und wünschen Ihnen einen angenehmen Aufenthalt.**

Ihre Kroatische Zentrale für Tourismus

## IMPRESSUM

### HERAUSGEBER

#### **Kroatische Zentrale für Tourismus**

in Zusammenarbeit mit dem Ministerium für Tourismus, dem Ministerium für Seewesen, Verkehr und Infrastruktur, dem Kultusministerium, dem Innenministerium, dem Ministerium für Landwirtschaft – Behörde für Veterinärmedizin, dem Ministerium für auswärtige und europäische Angelegenheiten, dem Kroatischen Autoklub (HAK), den Kroatischen Autobahnen, der Kroatischen Wirtschaftskammer, der Kroatischen Eisenbahn, der Staatlichen Behörde für Schutz und Rettung und dem Kroatischen Radio. Die Informationen wurden vom Eigenständigen Dienst für Öffentlichkeitsarbeit der Kroatischen Zentrale für Tourismus gesammelt und aktualisiert.

### DESIGN

ORGANIZACIJA d.o.o., Pula

### FOTONACHWEISE

Aleksandar Gospić, Ante Verzotti, Ante Zubović, Bojan Haron Markičević, Boris Kačan, Boris Ljubičić, Boris Štajduhar, Božidar Prezelj, Damil Kalogjera, Damir Fabijanić, Damir Peroš, Damir Rostuhar, Damir Vurušić, Daniel Pavlinović, Davorin Mance, Domagoj Blažević, Domagoj Sever, Goran Šafarek, Igor Šeler, Igor Tomljenović, Ivan Čorić, Ivan Radošević, Ivo Biočina, Ivo Pervan, Josip Grđan, Karmen Zorović, Mario Romulić & Dražen Stojčić, Marko Vrdoljak, Matija Špelić, Milan Babić, Miroslav Šlafhauzer, Mladen Šcerbe, Nenad Ruszkowski, Petar Trinajstić, Renco Kosinožić, Robert Leš, Romeo Ibrišević, Saša Halambek, Saša Pjanić, Sergio Gobbo, Stanko Ferić, Stipe Surać, Vedran Metelko, Velimir Miljković, Željko Koprčec, Željko Krčadinac, Tourismusverband der Stadt Ivanić-Grad, Tourismusverband der Stadt Vukovar, Tourismusverband der Gemeinde Konavle, Tourismusverband der Gespanschaft Lika-Senj, Museum von Turopolje

### AUTOR DER KARTE

Robert Bregant


### DRUCK

Radin print d.o.o.  
Sveta Nedelja, 2016.


Der Verleger garantiert keine absolute Genauigkeit der hier veröffentlichten Informationen und haftet nicht für eventuelle Ungenauigkeiten oder Änderungen dieser Informationen.

# LEGENDE

 Autobahn mit Anschlussstelle

 Rastplatz an der Autobahn

 Rastplatz mit Tankstelle an der Autobahn


 Autobahn in der Bauphase

 Schnellstraße mit Anschlussstelle


 Hauptstraße

 Regionale Straße


 Ortsstraße


 Schotterweg


 Panoramastraße

 Straßennummern

 Straßentunnel



 Gebührenpflichtige Anlagen

 Entfernung in km

 Eisenbahn

 Fähre

 Staatsgrenze

 1083  Bergpass mit Höhenangabe

 Landkreisgrenze

**Pasjak**  Ständige internationale Staatsgrenze für den Straßenverkehr

 Ständige internationale Staatsgrenze für den Seenverkehr

 Internationale Saison-Staatsgrenze für den Seenverkehr

**Brijuni**  Nationalpark


**Medvednica**  Naturpark


 **SIŠAK** Stadt mit mehr als 100.000 Einwohnern

 **PULA** Stadt mit 40.000 bis 100.000 Einwohnern


 **SIŠAK** Stadt mit 20.000 bis 40.000 Einwohnern

 **Poreč** Stadt mit 10.000 bis 20.000 Einwohnern

 **Labin** Stadt mit 5.000 bis 10.000 Einwohnern

 **Ozalj** Stadt oder Dorf mit 1.000 bis 5.000 Einwohnern

 **Žminj** Stadt oder Dorf mit weniger als 1.000 Einwohnern

 **Ponte Parton** Andere wichtige Lokalitäten

**ZAGREB** Landeshauptstadt

**Krapina** Hauptstadt des Landkreises

**Ozalj** Ein Ort von besonderem Interesse

 Internationaler Flughafen

 Sport-Flughafen

 Themen / Kurort

**Platak**  Wintersportcenter

 Seehafen, Marina

 UNESCO-Welterbe

 Bedeutendes Naturdenkmal

 Bedeutende kulturelle und historische Sehenswürdigkeit



Gratis

  
KROATIEN  
Voller Leben

ENTDECKE DEINE GESCHICHTE AUF [kroatien.hr](https://kroatien.hr)